

Miljø og Natur
2009

FORSLAG



Naturkvalitetsplan



Fotos på forside:

Nikkende Kobjælde (Foto: Knud H. Larsen)

Stor kobbersnepe ved Borreby 2009 (Foto: Knud H. Larsen)

Grønbroget tudse ved Sylten (Stignæs) 2009 (Foto: Annette Blok)

Indhold

| | |
|---|----|
| 1 Indledning | 4 |
| 2 Metode til fastsættelse af værdi og trusler | 5 |
| 3 Gennemgang af lokaliteter | 11 |
| 3.1 Padder | 11 |
| 3.2 Fugle | 12 |
| 3.3 Botanik | 17 |
| 4 Områder til prioriteret indsats | 35 |
| 4.1 Særlig høj prioritet | 35 |
| 4.2 Høj prioritet | 38 |

KORTBILAG

| | |
|--|--|
| 1 Naturområder beskyttet af naturbeskyttelseslovens § 3 | |
| 2 Oversigtskort padder, værdiklasser og trusselsklasser | |
| 3 Oversigtskort fugle, værdiklasser og trusselsklasser | |
| 4 Oversigtskort botanik, værdiklasser | |
| 4.1 – 4.16 Detailkort botanik, værdiklasser og trusselsklasser | |
| 5 Oversigtskort prioriterede områder | |

1 Indledning

Som grundlag for en prioriteret indsats med naturpleje og naturgenopretning i Slagelse Kommune er der foretaget en kortlægning af eksisterende værdifuld natur.

Planen udpeger en række områder, hvor en hurtig indsats vil være påkrævet for at undgå væsentlige forringelser af værdifuld natur. Princippet for udpegningen er, at en indsats bør rettes mod områder, der har størst værdi og som er mest truet.

Planen skal desuden anvendes bredt i kommunens daglige arbejde med administration og planlægning som berører naturområderne.

Planen omfatter padder, fugle og planter. Kun for disse grupper har der kunnet tilvejebringes tilstrækkelige data til en kortlægning.

For en række naturområder og arter ligger der ingen eller kun sparsomme data, og i relativt mange tilfælde er der tale om noget ældre data. Det har desuden ikke været muligt at foretage en sikker trusselsvurdering for en del områder.

Der er således ikke tale om en endegyldig kortlægning med præcise trusselsvurderinger. Kortlægningen er foreløbig, og vil blive forbedret løbende.

Naturkvalitetsplanen vil indgå i samspil med kommunens øvrige planlægning for naturområderne f.eks. vandløbsplan, fremtidige vådområdeprojekter, NATURA-2000 planer m.m.

Planen revideres og opdateres med 4 års intervaller sideløbende med kommuneplanen.

Baggrund

Diversiteten af planter og dyr har været på retur gennem de sidste 60-70 år i både Danmark og store dele af Europa. Især har strukturændringer i landbruget betydet, at vilkårene for mange arter er blevet forringet. Det gælder især for de arter, der har været knyttet til ferske enge, strandenge, overdrev og heder. Det er de såkaldte "halvkulturtyper", der er afhængige af en menneskelig udnyttelse via afgræsning eller høslet.

På internationalt og nationalt plan er der gennem de senere årtier gennemført en række love og tiltag, der skal medvirke til at vende denne udvikling.

I EU er der udpeget internationale naturbeskyttelsesområder, hvor medlemslandene er forpligtet til at sikre særlige naturværdier. Områderne er betegnet EF-fuglebeskyttelsesområder eller EF-habitatområder – også under ét benævnt NATURA 2000-områder. I EU har man desuden udpeget en række arter, der kræver beskyttelse uanset hvor de forekommer (habitatdirektivets bilag IV).

På globalt plan er der udarbejdet rødlistor over planter og dyr som er særligt beskyttelseskrævende. I Danmark er disse rødlistor tilpasset danske forhold, og visse steder har man udarbejdet rødlistor, som er tilpasset regionale forhold (tidligere amter).

Danmark har gennem naturbeskyttelsesloven beskyttet bestemte naturtyper, som er levested for mange af de trængte arter af planter og dyr. Det drejer sig om søer, moser, enge, strandenge, overdrev og heder.

Visse planter og dyr er desuden beskyttet i Danmark via fredning.

Som et supplerende regionalt værktøj til at sikre naturværdierne udarbejdede flere af de tidligere amter "naturkvalitetsplaner". Typisk var der tale om kortlægning af eksisterende

botaniske værdier, en tilstandsvurdering samt evt. en målsætning. På baggrund af planerne kunne man foretage en prioriteret indsats for arter og naturtyper.

I forbindelse med kommunalreformen er administrationen af de beskyttede naturområder (naturbeskyttelseslovens § 3 m.m.) overgået fra amterne til kommunerne. Staten har i den forbindelse anbefalet kommunerne at udarbejde naturkvalitetsplaner.

Slagelse Kommune er så vidt vides den første kommune, der udarbejder en sådan naturkvalitetsplan.

2 Metode til fastsættelse af værdiklasse og trusselsklasse

Der findes p.t. ikke en generel udbredt metode i Danmark til fastsættelse af værdier og trusler i naturområder. Mange af de tidligere amters naturkvalitetsplaner var udarbejdet på baggrund af meget forskellig metodik og alene på baggrund af botaniske værdier.

Metoden der anvendes i denne plan er udviklet og tilpasset specifikt til behovet i Slagelse Kommune. Ønsket har været at medtage naturværdier bredt, dvs. både flora og fauna. For faunaens vedkommende findes der dog kun sparsomt datamateriale. I denne første udgave af naturkvalitetsplanen er kun medtaget fugle og udvalgte arter af padder. Datamaterialet har her (sammen med botanikken) været tilstrækkeligt godt til, at en rimelig kortlægning har kunnet finde sted.

Det er håbet, at der fremover vil kunne medtages andre relevante grupper, eksempelvis krybdyr og insekter.

Kortlægningen er altså indtil videre foretaget for grupperne padder (udvalgte arter), fugle og planter. Den er foregået ved en kategorisering i værdiklasser, og så vidt muligt er der foretaget en trusselsvurdering af de mest værdifulde områder.

Til sidst resulterer kortlægningen i udpegning af områder, hvor store eller meget store naturværdier er markant til stærkt truet.

Værdiklasser for områderne er fastsat ud fra en række kriterier (se tabel nedenfor).

Herunder om der er forekomst af arter som er angivet på:

- Rødliste: Den nationale rødliste (enten rødlisten fra 1993 eller nyeste rødliste) eller regional rødliste fra tidligere Vestsjællands Amt (kun planter) eller foreløbig regional rødliste for Slagelse Kommune (kun padder).
- Habitatdirektivets bilag 2 (arter der er udpeget særlige habitatområder for)
- Habitatdirektivets bilag IV (arter som er særligt beskyttet uanset hvor de forekommer)
- EF-fuglebeskyttelsesdirektivets liste 1 (ynglende arter der er udpeget særlige områder for)
- Liste over fredede plantearter i Danmark.

Et yderligere kriterium for planterne er desuden en værdi fastsat ved et antal point, beregnet efter et regionalt system udarbejdet i tidligere Vestsjællands Amt (Kilde: Botanisk værdisætning af naturlokaliteter i Vestsjællands Amt – 2.8.1999, med senere opdateringer af Peter Leth 2009. Af tabellen side 9 ses det hvilket antal point de enkelte rødlistede plantearter er tildelt. En række planter, der er karakteristiske for forskellige naturtyper betegnes "positivarter". De indgår ikke i klassificeringen, men antallet og udvalgte artsnavne er nævnt under lokalitetsbeskrivelserne.

For padder og fugle er anvendt kriterier for den nye nationale rødliste, hvorimod der for planternes vedkommende er anvendt national rødliste 1997. Vurderingen har været, at sidstnævnte er mere velegnet til at værdifastsætte lokaliteterne botanisk.

Kriterier for værdiklasser

| Værdiklasse | Padder, ynglende | Karplanter | Fugle, ynglende Forekomst i perioden 2000-2009 |
|------------------------|--|--|---|
| 1 Meget stor værdi | Habitatdirektivets bilag II (ikke stor vandsalamander) <i>eller</i> Regional rødliste (SL kommune): CR, EN | Meget høj pointscore (> 2500) <i>eller</i> National rødliste (1997): Ex, E; V, R, <i>eller</i> Vestsj. Amt regional rødliste: Ex, E | Ny National rødliste: Alle kategorier undt. NT <i>eller</i> Regional rødliste: Ex eller E |
| 2 Stor værdi | Forekomst af andre arter på habitatdirektivets bilag IV. Regional rødliste (SL kommune): VU | Høj pointscore (1000-2499) <i>eller</i> National rødliste (1997): X, (A) <i>eller</i> Vestsj. Amt regional rødliste: V <i>eller</i> Fredet | Ny National rødliste: NT <i>eller</i> Regional rødliste: V eller R <i>eller</i> Fuglebeskyttelsesdirektivets liste 1. |
| 3 Udmærket værdi | Alle andre arter | Middel pointscore (200-999) | Ny National rødliste: LC <i>eller</i> Regional rødliste: X. |
| 4 Ringe værdi | | Lav pointscore (50-199) | |
| 5 Meget ringe værdi | | Meget lav pointscore (5-49) Mindre end 5 point regnes som "ikke-registreret" | |

Nye nationale rødliste: CR= kritisk truet, EN= Moderat truet, VU= Sårbar, NT= Næsten truet, LC= Ikke truet, NA= Vurdering ikke mulig.

National rødliste 1997 og Vestsj. Amt regional rødliste: Ex: Forsvundet (Extinct). E: Akut truet (Endangered). V: Sårbar (Vulnerable), R: Sjælden (Rare), X: Opmærksomhedskrævende, A: Ansvarsart.

Trusselsklasser

| Trusler for lokaliteten | |
|-------------------------|--|
| 1 Ikke truet | Ingen åbenlyse trusler |
| 2 Mindre truet | Få trusler. Naturværdierne er sikret også på længere sigt, men nogle forhold kan optimeres |
| 3 Moderat truet | Naturværdierne tilgodeses moderat, men lokaliteten er ikke stabil på længere sigt |
| 4 Markant truet | Åbenbare trusler, der på relativt kort sigt (5-10 år) vil betyde, at naturværdierne forsvinder eller forringes markant |
| 5 Stærkt truet | Åbenbare trusler der inden for 5 år vil betyde, at naturværdierne forsvinder. |

Eksempler på trusler:

- Tilgroning af enge/strandenge med krat og høje græsser som følge af manglende afgræsning eller høslet
- Intensiv dræning ændrer vådområder
- Dræn eller spildevand forringer vandkvalitet i vandhuller
- Vandhuller gror til med tagrør o.l. som følge af manglende græsning
- Færdsel af gående med og uden løse hunde forstyrrer ynglefugle.

Arter som indgår i værdisætning af naturområderne

PADDER

Kun for arterne Klokkefrø, løvfrø, grønbroget tudse og strandtudse har det kunnet lade sig gøre, at foretage en rimelig præcis kortlægning. For de øvrige arter er kendskabet til udbredelserne upræcise. Disse arter er dog (på nær løgfrø og til dels stor vandsalamander) mere eller mindre almindeligt udbredt, og ikke truet i samme grad som de førstnævnte).

| Art | Værdiklasse ved yngleforekomst af arten | Bemærkning | Foreløbig regional rødliste Slagelse Kommune | National rødliste 1997 | Ny National rødliste | EF-habitatdirektivets bilag II | EF-Habitatdirektivets Bilag IV |
|----------------------|---|-----------------------------------|--|------------------------|----------------------|--------------------------------|--------------------------------|
| Klokkefrø | 1 | Kortlagt | CR | E | NT | x | x |
| Løgfrø | | Ikke kortlagt | Data utilstrækkelige | V | LC | | x |
| Løvfrø | 2 | Kortlagt | X | | | | x |
| Grønbroget Tudse | 1 | Løst kortlagt | EN | V | | | x |
| Strandtudse | 1 | Løst kortlagt | EN | - | | | x |
| Spidsnudet frø | 2 | Ikke kortlagt | X | - | | | x |
| Stor vandsalamander | 2 | Ikke kortlagt | X | - | | x | x |
| Springfrø | | Uden for artens udbredelsesområde | - | - | | | x |
| Grøn frø | 3 | Alm. udbredt | LC | - | | | |
| Skrubtudse | 3 | Alm. udbredt | LC | - | | | |
| Butsnudet frø | 3 | Ikke kortlagt | X | - | | | |
| Lille vandsalamander | 3 | Alm. udbredt | LC | - | | | |

Nye nationale rødliste: CR= kritisk truet, EN= Moderat truet, VU= Sårbar, NT= Næsten truet, LC= Ikke truet, NA= Vurdering ikke mulig.

National rødliste 1997 og Vestsj. Amt regional rødliste: Ex: Forsvundet (Extinct). E: Akut truet (Endangered). V: Sårbar (Vulnerable), R: Sjælden (Rare), X: Opmærksomhedskrævende, A: Ansvarsart.

FUGLE

Der er kun medtaget rødlistede arter og arter på EF-fuglebeskyttelsesdirektivets liste I som er observeret med yngleadfærd i Slagelse Kommune fra 1990 eller efterfølgende og som er registreret på specifikke lokaliteter.

| Art | Værdiklasse ved yngleforekomst af arten | Regional rødliste tidl. Vestsj. Amt 2003 | Supple-ret regional rødliste 2009 Slagelse Komm. | Ny National rødliste | EFF liste I Yngle-fugle |
|---------------------|---|--|--|----------------------|-------------------------|
| Skarv | | A | | LC | |
| Rørdrum | 2 | V | | LC | Ja |
| Knarand | 2 | R | | LC | |
| Krikand | 2 | R | | NT | |
| Spidsand | 1 | E | | VU | |
| Atlingand | 2 | V | | NT | |
| Engsnarre | 1 | Ingen | E | NT | Ja |
| Plettet rørvagtel | 2 | E | | NT | Ja |
| Klyde | 2 | Ingen | | LC | Ja |
| Lille præstekrave | 2 | R | | LC | |
| Engryle (Alm. Ryle) | 1 | Ex | | EN | |
| Brushane | 1 | Ex | | EN | Ja |
| Stor Kobbersnepe | 1 | V | | VU | |
| Rødben | 3 | X | | LC | |
| Vibe | 3 | X | | LC | |
| Hættemåge | 3 | X | | LC | |
| Stormmåge | 3 | X | | LC | |
| Splitterne | 1 | E | | LC | Ja |
| Havterne | 2 | Ingen | | LC | Ja |
| Fjordterne | 2 | R | | LC | Ja |
| Dværgterne | 2 | R | | NT | Ja |
| Drosselrørsanger | 1 | Ex | | EN | |
| Skægmejse | 2 | R | | LC | |
| Pirol | 1 | Ex | | CR | |
| Ravn | 2 | V | | LC | |
| Havørn | 1 | E | | VU | Ja |
| Rørhøg | 2 | Ingen | | LC | Ja |
| Korttået træløber | 2 | | V | LC | |
| Sorthovedet måge | 1 | | E | NA | Ja |

Nye nationale rødliste: CR= kritisk truet, EN= Moderat truet, VU= Sårbar, NT= Næsten truet, LC= Ikke truet, NA= Vurdering ikke mulig.

Vestsj. Amt regional rødliste: Ex: Forsvundet (Extinct). E: Akut truet (Endangered). V: Sårbar (Vulnerable), R: Sjælden (Rare), X: Opmærksomhedskrævende, A: Ansvarsart.

PLANTER

Kun planter på regional og national rødliste 1997 er vist. En lang række andre arter indgår i pointberegningen for lokaliteterne.

| Art | Værdiklasse ved forekomst af arten | Regional rødliste tid. Vestsj. Amt | National rødliste 1997 | Ny national rødliste | Fredet | Point |
|--------------------------|------------------------------------|------------------------------------|------------------------|----------------------|--------|-------|
| filtet soløje | 1 | V(A) | R | Ingen | | 600 |
| knopnellige | 1 | V(A) | R | Ingen | | 600 |
| lancet-skeblad | 1 | V(A) | V | Ingen | | 600 |
| løgurt | 1 | V(A) | V | Ingen | | 600 |
| tangurt | 1 | V(A) | R(A) | Ingen | | 600 |
| tarmvrid-røn | 1 | V(A) | R | Ingen | | 600 |
| vellugtende skabiose | 1 | V(A) | V | VU | | 600 |
| bugtet frøtjerne | 1 | R(A) | R | Ingen | | 500 |
| hønsbær | 1 | E | | | | 500 |
| liden blærerod | 1 | E | | | | 500 |
| liden sneglebælg | 1 | R(A) | R | Ingen | | 500 |
| sort pil | 1 | R(A) | R | Ingen | | 500 |
| blodstillende bibernelle | 1 | R | R | Ingen | | 200 |
| småbladet elm | 1 | R | R | Ingen | | 200 |
| kantbælg | 2 | V(A) | | | | 600 |
| kær-fnokurt | 2 | R(A) | X(A) | Ingen | | 500 |
| eng-skær | 2 | V | X | | | 300 |
| nikkende kobjælde | 2 | (A) | (A) | Ingen | | 300 |
| rank frøstjerne | 2 | V | | | | 300 |
| småbladet hareøre | 2 | V | | | | 300 |
| småbladet lind | 2 | V | | | | 300 |
| strand-nellige | 2 | V | | | | 300 |
| strudsvinge | 2 | V | | | | 300 |
| svømmende sumpskærm | 2 | V | X | | | 300 |
| søpryd | 2 | V | X | | | 300 |
| tue-kæruld | 2 | V | | | | 300 |
| vandportulak | 2 | V | X | | | 300 |
| finger-lærkespore | 2 | R | (A) | Ingen | | 200 |
| lav hindebæger | 2 | R | (A) | Ingen | | 200 |
| leverurt | 2 | R | X | | | 200 |
| spidshale | 2 | R | X | | | 200 |
| tæppegræs | 2 | R | X | | | 200 |
| vild selleri | 2 | R | X | | | 200 |
| glinsende vandaks | 2 | X | X | | | 150 |
| kær-fladbælg | 2 | X | X | | | 150 |
| kødfarvet gøgeurt | 2 | X | | | Fredet | 150 |
| maj-gøgeurt | 2 | X | | | Fredet | 150 |
| ægbladet fliglæbe | 2 | X | | | Fredet | 150 |
| bakke-jordbær | | R(A) | | | | 500 |
| sort fladbælg | | R(A) | | | | 500 |
| strand-krageklo | | R(A) | | | | 500 |
| strand-siv | | R(A) | | | | 500 |

| | | | | | |
|--------------------------|--|------|---|--|-----|
| bakke-soløje | | X(A) | | | 450 |
| hjørterod | | X(A) | | | 450 |
| butblomstret siv | | R | | | 200 |
| drue-gåsefod | | R | | | 200 |
| eng-klaseskærm | | R | | | 200 |
| ensidig hønsetarm | | R | | | 200 |
| femradet ulvefod | | R | | | 200 |
| festgræs | | R | | | 200 |
| finbladet mangeløv | | R | | | 200 |
| grå star | | R | | | 200 |
| hvas avneknippe | | R | | | 200 |
| klit- stedmoderblomst | | R | | | 200 |
| liden fugleklo | | R | | | 200 |
| rank vinterkarse | | R | | | 200 |
| ris-dueurt | | R | | | 200 |
| ru bittermælk | | R | | | 200 |
| rundbladet soldug | | R | | | 200 |
| smalbladet klokke | | R | | | 200 |
| soløje-alant | | R | | | 200 |
| stillet kilebæger | | R | | | 200 |
| stjerne-star | | R | | | 200 |
| strand-karse | | R | | | 200 |
| strand-stenkløver | | R | | | 200 |
| sump-skruppe | | R | | | 200 |
| tranebær | | R | | | 200 |
| tråd-star | | R | | | 200 |
| tue-star | | R | | | 200 |
| tykbladet mælde | | R | | | 200 |
| tykskulpet brøndkarse | | R | | | 200 |
| vand-klaseskærm | | R | | | 200 |
| vår-potentil | | R | | | 200 |
| almindelig blærerod | | X | | | 150 |
| butbladet vandaks | | X | | | 150 |
| engelsk kokleare | | X | | | 150 |
| eng-havre | | X | | | 150 |
| glat rottehale | | X | | | 150 |
| gul rævehale | | X | | | 150 |
| hyldebladet baldrian | | X | | | 150 |
| klæbrig hønsetarm | | X | | | 150 |
| krans-tusindblad | | X | X | | 150 |
| krognæb-star | | X | | | 150 |
| lav tidsel | | X | | | 150 |
| liden vandaks | | X | | | 150 |
| plettet kongepen | | X | | | 150 |
| rosen-katost | | X | | | 150 |
| samel | | X | | | 150 |
| sand-hvene | | X | | | 150 |
| slangetunge | | X | | | 150 |
| tandet sødgræs | | X | | | 150 |

| | | | | | | |
|-----------------------------|--|---|--|--|--|-----|
| tæt blomstret hindebæger | | X | | | | 150 |
|-----------------------------|--|---|--|--|--|-----|

Nye nationale rødliste: CR= kritisk truet, EN= Moderat truet, VU= Sårbar, NT= Næsten truet, LC= Ikke truet, NA= Vurdering ikke mulig.

Vestsj. Amt regional rødliste: Ex: Forsvundet (Extinct). E: Akut truet (Endangered). V: Sårbar (Vulnerable), R: Sjælden (Rare), X: Opmærksomhedskrævende, A: Ansvarsart.

3 Gennemgang af lokaliteter

I det følgende gives en kort beskrivelse af lokaliteter med meget stor og stor værdi for grupperne padde, fugle og planter.

Langt de fleste af lokaliteterne ligger i områder, som er helt eller delvis beskyttede af naturbeskyttelseslovens § 3 som sø, mose, overdrev, fersk eng eller strandeng. Udbredelsen af disse naturområder fremgår af kortbilag 1. Beskyttelsen betyder, at der ikke må foretages ændringer af tilstanden f.eks. ved opfyldning, beplantning eller intensivning af gødsning, dræning og sprøjtning.

Lokalitetsnumre i beskrivelserne og på kortbilag er markeret "P" for Paddelokalitet, "F" for Fuglelokalitet og "B" for Botanisk lokalitet.

3.1 PADDER

Kortbilag 2.

Lokaliteter/områder hvor der er observeret yngleadfærd inden for de seneste ca. 5 år af arterne klokkefrø, løvfrø, grønbroget tudse og strandtudse.

Primære kilde for observationer er Rana Consult 2008. For Sprogø dog Amfi-Consult / Sund og Bælt.

1P, Sprogø

Værdiklasse: 1 Meget stor værdi.

Arter: Grønbroget tudse

Trusselsklasse: 3 Moderat truet.

Trusler: Konkurrence med grøn frø. Predation fra voksende koloni af sølvmåge.

Bemærkning: Bestanden er i tilbagegang på Gl. Sprogø men til gengæld i fremgang på Ny-Sprogø

2P, Agersø

Værdiklasse: 1 Meget Stor værdi.

Arter: Klokkefrø, grønbroget tudse og strandtudse (spredte bestande på øen)

Trusselklasse: 4-5 markant – stærkt truet.

Trusler: Konkrete vurderinger mangler på især grønbroget tudse og strandtudse. Indtil videre forventes der samme trusselsbillede på Agersø som i resten af landet, hvor bestandene er gået voldsomt tilbage. Antageligt vil der være tale om for få velegnede ynglevandhuller samt tilgroning/næringsberigelse af eksisterende vandhuller. Manglende græsning på strandenge og tilstedeværelse af fisk i vandhuller kan ligeledes være et problem.

Bemærkning: Firmaet Rana-Consult har i de senere år udført projekter på øen til forbedring af klokkefrøens vilkår. Bestanden er dog tilsyneladende endnu ikke stabiliseret.

3P, Omø

Værdiklasse: 1 Meget stor værdi.

Arter: Grønbroget tudse og strandtudse (spredte forekomster på øen).

Trusselklasse: 4-5 markant – stærkt truet.

Trusler: Konkrete vurderinger mangler, men indtil videre forventes der samme trusselsbillede på Omø som i resten af landet, hvor bestandene er gået voldsomt tilbage. Antageligt vil der være tale om for få velegnede ynglevandhuller samt tilgroning/næringsberigelse af eksisterende vandhuller. Manglende græsning på strandenge og tilstedeværelse af fisk i vandhuller kan ligeledes være et problem.

4P, 5P, 6P, 7P, Kysten fra Kobæk Strand til Sevedø

Værdiklasse: 1 Meget stor værdi.

Arter: Grønbroget tudse

Trusselsklasse: 4-5 Markant til stærkt truet (skøn).

Trusler: Konkrete vurderinger mangler, men der vil antageligt være tale om for få velegnede ynglevandhuller samt tilgroning/næringsberigelse af eksisterende vandhuller. Manglende græsning på strandenge og tilstedeværelse af fisk i vandhuller kan ligeledes være et problem.

Bemærkning: Sporadisk forekomst af grønbroget tudse på strækningen Antageligt små eller meget små bestande.

8P, Vesterfed

Værdiklasse : 1 Meget stor værdi.

Arter: Strandtudse.

Trusselsklasse: 5 Stærkt truet.

Trusler: Området er afgræsset af får, som i høj grad græsser uden om Strand-Kogleaks, hvorved ynglevandhuller gror til. Antallet af velegnede ynglevandhuller er antageligt det største problem.

Bemærkning: Kun få individer er observeret gennem de seneste år. Arten kan være forsvundet.

9P, Øst for Slagelse

(Vandhuller på Antvorskov øvelsesterræn, Nykobbelt skov samt agerland nord og syd herfor)

Værdiklasse: 2 Stor værdi.

Arter: Løvfrø

Trusselsklasse: 1 Ikke truet

Bemærkning: Løvfrøen her gennem de senere år været i stærk fremgang i området. Bl.a. udfører militæret naturpleje for at sikre bestanden på øvelsesterrænet.

3.2 FUGLE

Kortbilag 3.

Angivelse af seneste registrerede ynglefugle (uanset ynglesucces) i perioden 2000-2009.

Kilder:

/dofb/ DOF-Basen (www.dofbasen.dk), søgninger foretaget november 2009.

/VA/: Vestsjællands Amt 2003: Foreløbig status over de regionalt rødlistede ynglefugle i Vestsjællands Amt 2003.- Rapport udarbejdet af Hans Erik Jørgensen.

/thi/: Thomas Hilkjær (ornitolog) pers. com. November-december 2009.

1F, Blæsingebanke

Værdiklasse: Stor værdi.

Arter: Lille præstekrave: 2 stk. i 2009

Trusselsklasse: 1 -2 Ikke truet/mindre truet (skønnet).

Trusler: Afhængig af bevarelse af grusgrav.

2F, Stillinge Mose

Værdiklasse: 2 Stor værdi.

Arter: Rørdrum: Senest ynglende perioden 2000-03 /VA/

Trusselsklasse: 1 ikke truet (skøn): Meget rørskov og mange søer.

Bemærkning: Områdets værdi for vadefugle kan øges væsentlig ved græsning eller slet. Trusselsklassen gælder således alene rørdrum.

3F, Tjokholm, Frølund Fed, Store Vejlen

Værdiklasse: 1 Meget stor værdi.

Arter: Stor Kobbersneppe: 1 par i perioden 2000-03 /dofb/

Dværgterne: 3-5 par i senere år /thi/

(Dværgterne og krikand: perioden 1990-99)

Trusselsklasse: 3-4 Moderat-markant truet (usikker)

Trusler: Færdsel af gående på især kystnære arealer (dværgterne) samt manglende eller utilstrækkelig afgræsning.

4F, Sø og mose ved Stibjerg

Værdiklasse: Ingen p.t. (tidligere værdifulde observationer)

Hættemåge: Perioden 1970-89

5F, Lejodde

Værdiklasse: 1 Meget stor værdi.

Arter: Stor Kobbersneppe: 4-5 par i 2009 /dofb/

Dværgterne: 9 stk. i 2009, 6-8 par i 2007 /dofb/

Rødben: 7 stk. 2008, 30-50 par 2007 /dofb/

Vibe: 10 stk. i 2009 /dofb/

Klyde: 24 stk. i 2009 /dofb/

Havterne: 30 stk. 2009 /dofb/

Trusselsklasse: 3 Moderat truet (usikker)

Trusler: Muligvis færdsel (gående/løse hunde)

6F, Sprogø

Værdiklasse: 1 Meget stor værdi.

Arter: Splitterne: 28 par i 2006 og 62 par i 2007 /Sund og Bælt/

Stormmåge: 1 par i 2004 /dofb/

Hættemåge: 100 stk. i 2005 /dofb/

Klyde: 16 stk. 2008

Havterne: 11 stk. 2008.

Trusselsklasse: 5 Stærkt truet,

Trusler: Voksende koloni af sølvmåger truer splitterne m.fl.

7F, Korsør Skov

Værdiklasse: 2 Stor værdi

Arter: Ravn: 2 stk. i 2008

8F, Nysø og nærtliggende arealer

Værdiklasse: 1 Meget stor værdi.

Arter: Engsnarre: 1 stk. syngende i 2009, 6 stk. syngende i 2008 /dofb/

Vibe: 9 stk. 2006 /dofb/

Rødben: 3 stk. 2006 /dofb/

Rørhøg: 1 stk. i 2006 /dofb/

Trusselsklasse: 2-3 Mindre-moderat truet (usikker).

Trusler: Muligvis færdsel.

Bemærkning: Overvejelser omkring adgangsbegrænsning og ændret strategi for slåning af hensyn til især engsnarre.

9F, Overdrevsskov

Værdiklasse: 2 Stor værdi.

Arter: Ravn: 1 par i perioden 2004-09 /dofb/

10F, Fugleholm i Skælskør Nor

Værdiklasse: Ingen p.t. Tidligere værdifulde observationer

Arter: Fjordterne: Perioden 1970-89 /VA/

11F, Rørmose, Holmene og Kobæk Sø

Værdiklasse: : 1 Meget stor værdi.

Arter: Stor Kobbersnepe: 2 stk. i 2009 /DOFB/, 2-3 par i perioden 2000-03 /VA/

Knarand: 11 stk. i 2009 /dofb/, 1-2 par i perioden 2000-03 /VA/

Lille præstekrave: 4 stk. i 2009 /dofb/

Rødben: 4 stk. i 2009 /dofb/

Vibe: 6 stk. i 2009 /dofb/

Rørhøg: 4 stk. 2009

Trusselsklasse: 2 Mindre truet.

Trusler: Tilgroning i dele af området.

12F, Kobæk Strand

Værdiklasse: 2 Stor værdi

Arter: Hættemåge: 250 par i perioden 2000-03

Klyde: 9 stk. 2006.

Trusselsklasse: 3 Moderat truet (usikker)

Trusler: Færdsel fra gående kan være et problem.

13F, Vasebro Enge

Værdiklasse: 2 Stor værdi.

Arter: Dværgterne: 2 stk. i 2004 /dofb/

Rødben: 15 stk. 2004 /dofb/

Klyde: 15 stk. 2004 /dofb/

Trusselsklasse: 3

Trusler: Utilstrækkelig afgræsning

14F, Vibeholm Mose

Værdiklasse: 2 Stor værdi

Arter: Knarand: 3 par i perioden 2000-03

Atlingand: 1 par i perioden 2000-03

Rødben: 2 stk. 2005 /dofb/

Muligvis Rørdrum /thi/

Trusselsklasse: 1-2 Ikke truet/mindre truet

15F, Kidholm i Skælskør Inderfjord

Værdiklasse: Tidligere værdifulde observationer

Arter: Hættemåge: Perioden 1970-89 /VA/

16F, Borreby Mose

Værdiklasse: 1 Meget stor værdi

Arter: Rørdrum: 2 stk. i 2008 /dofb/

Knarand: 18 stk. i 2009 /dofb/
Krikand: 6 stk. i 2008 /dofb/
Atlingand: 11 stk. i 2008 /dofb/
Lille præstekrave: 2 stk. i 2007 /dofb/
Brushane: 10 stk. i 2006 /dofb/ (ikke ynglesucces)
Stor kobbersneppe: 6 stk. i 2009 /dofb/
Rødben: 18 stk. 2009 /dofb/
Vibe: 30 stk. i 2009 /dofb/
Hættemåge: 30 stk. i 2005 /dofb/
Fjordterne: 2 stk. i 2008 /dofb/
Dværgterne: 2 stk. i 2004 /dofb/
Skægmejse: Meget stor bestand, anslået 30 par /thi/
Klyde: 15 stk. 2009 /dofb/
Rørhøg: 6 stk. 2009 /dofb/
Trusselsklasse: 4 Markant truet
Trusler: Svingende vandstand, eutrofiering, utilstrækkelig afgræsning
Bemærkning: Plejeprojekt er undervejs med forslag til tiltag herunder regulering af vandstand og evt. supplerende afgræsning.

17F, Hulleeng og Sylten ved Stignæs Skov

Værdiklasse: 2 Stor værdi.
Arter: Vibe: Flere par observeret i maj 2009 /SI. Komm./
Rørhøg /thi/
Trusselsklasse: 3 Moderat truet.
Trusler: Store dele af strandene er ugræssede (ca. halvdelen af området)

18F, Stignæs Vejle, Sylten, Kragholm, Sevedø

Værdiklasse: 1 Meget stor værdi
Arter: Stor Kobbersneppe: 1-2 par i 2000-03 /VA/
Atlingand: 1 par i 2000-03 /VA/
Knarand: 1 par i 2000-03 /VA/
Rødben: 2 par i 2007 /dofb/
Vibe: 30-40 par i 2007 /dofb/
Klyde: 2 stk. 2008, 6 stk. 2005 /dofb/
Trusselsklasse: 2 Mindre truet (usikker)
Trusler: Muligvis færdsel (gående), store dele er dog utilgængelig.

19F, Feddet og Næbbet

Værdiklasse: Ingen p.t. (Tidligere værdifulde observationer)
Arter: Stormmåge: Perioden 1990-99 (Næbbet)
Trusselsklasse: 1-2 Ikke truet – mindre truet (usikker)
Bemærkning: Pga. utilgængelighed ligger der ikke nyere data for området. Området har dog umiddelbart et meget stort potentiale, og ligger sandsynligvis i værdiklasse 1.

20F, Glænø Vesterfed

Værdiklasse: 2 Stor værdi.
Arter: 2007/dofb/
Dværgterne: 2-3 par
Vibe: 20-25 par
Rødben: 10-15 par
Trusselsklasse: 1-2 Ikke truet-mindre truet
Bemærkning: Der er fåregning i området. Store dele lukket for offentligheden i yngleperioden. Naturplejeprojekt for klokkefrø m.v. er undervejs.

21F, Sandholm i Basnæs Nor

Værdiklasse: Tidligere værdifulde observationer

Arter: Hættemåge: Perioden 1970-89

Bemærkning: Ingen nyere data pga. utilgængelighed. Området har umiddelbart stort potentiale.

22F, Glænø Skov og Ormø

Værdiklasse: 1 Meget stor værdi.

Arter: Havørn: 1 par i 2008 og 2009 /Sl. Komm./
(Pirrol: perioden 1990-99, Glænø Skov)

Trusselsklasse: 2 Mindre truet.

Bemærkning: Ormø og dele af skoven på Glænø er uforstyrret. Evt. mindre regulering af færdsel på Glænø hvis reden bygges her.

23F, Glænø Østerfed

Værdiklasse: 1 Meget stor værdi.

Arter:

Sorthovedet måge /thi/

2009 /dofb/:

Splitterne: 8-15 par

Dværgterne: 5-10 par

Hættemåge: 300-500 par

Stormmåge: 80-120 par

Havterne: 60 stk. 2009

Trusselsklasse: 2 Mindre truet (usikker)

Trusler: Evt. færdsel fra gående.

24F Strandeng v. Bisserup Havn

Værdiklasse: 3

Arter: Hættemåge: 30 stk. 2009 /dofb/

Trusselsklasse: Ikke vurderet

25F Agersø nordspids, Egholm

Værdiklasse: 1 Meget stor værdi.

Arter:

Sorthovedet måge /thi/

2006 /dofb/:

Hættemåge: 490 par

Stormmåge: 220 par

Trusselsklasse: 1-2 Ikke truet - mindre truet.

26F Agersø Vestkyst

Værdiklasse: 2 Stor Værdi

Arter: Rørdrum: Periode 2000-03 /VA/

Trusselsklasse: Ikke vurderet

27F Agersø sydspids, Helleholm,

Værdiklasse: 2 Stor værdi.

Arter: Rødben: 5 par i 2006 /dofb/

Stormmåge: 100 stk. i 2007, 40 par i 2006 /dofb/

Vibe: 30 stk. i 2007 /dofb/

Klyde: 50 stk. 2007 /dofb/

Havterne: mindst 20 par /thi/

Bramgås ynglede i 1990'erne /thi/

Trusselsklasse: 1-2 Ikke truet - mindre truet.

28F Omø Sø

Værdiklasse: 2 Stor værdi

Arter: Rørdrum: 2 par i 2007 /dofb/

Knarand: 3-5 par i 2007 /dofb/

Rødben: 8 stk. 2009 , 8-10 par 2007 /dofb/

Vibe 10-15 par i 2007 /dofb/

Rørhøg: 5 stk. 2009 (øen som helhed) /dofb/

Trusselsklasse: 3 Moderat truet.

Trusler: Utilstrækkelig afgræsning.

29F Mosen, Omø

Værdiklasse: 1 Meget stor værdi

Arter: Rørdrum: 1 par i 2007

Knarand: 2 stk. 2009, 10-12 par i 2007

Krikand: 2 par i 2007

Rødben: 6 stk. i 2009, 10-15 par i 2007

Vibe: 15-20 par i 2007

Hættemåge: 450 par i 2007

Splitterne: 2 par i 2007

Atlingand: 9 par i perioden 2000-03 /VA/

Rørhøg: 5 stk. 2009 (øen som helhed) /dofb/

Trusselsklasse: 4 Markant truet

Trusler: Store vandstandssvingninger, manglende afgræsning.

30F Halseby Sø

Værdiklasse: 3 Udmærket værdi

Arter: Vibe: 10 stk. i 2009 /dofb/

Sandsynligvis Rørhøg.

Trusselsklasse: 1 Ikke truet.

Bemærkning: Området afgræsses af kreaturer (Skov- og Naturstyrelsen)

31F Borreby Slotspark

Værdiklasse: 2 stor værdi.

Arter: Korttået træløber: 2003 /dofb/ og senere /thi/

3.3 PLANTER (BOTANIK)

Kortbilag 4 (oversigtskort) og Kortbilag 4.1 – 4.16 (detalkort).

26B, Eng ved Pinehullet

Kortbilag: 4.5

Kode: KS359

Værdiklasse: 2 Stor værdi

Areal og naturtype: ca. 3 ha. eng sammenhængende med større moseområde

Beskrivelse: Sporadisk afgræsset eng

National rødliste: Leverurt: X (opmærksomhedskrævende)

Fredet: Maj-Gøgeurt

Regional rødliste: Maj-Gøgeurt: X (opmærksomhedskrævende)

Antal positivarter: Ukendt, men skønnes > 20

Point: Ukendt

Trusselsklasse: 4-5 Stærkt truet
Trusler: Tilgroning med tagrør pga utilstrækkelig afgræsning.
Bemærkning:

66B, Eng ved Sortesvælg

Kortbilag: 4.5
Kode: SL71
Værdiklasse: 2 Stor værdi
Areal og naturtype: 5 ha stor eng
Beskrivelse: Eng, mose og strandoverdrev under tilgroning. Skydebane i området (1996).
National rødliste:
Fredet: Kødfarvet Gøgeurt
Regional rødliste: Strand-Nellike: V (sårbar), Strand_Krageklo: R (sjælden), Kødfarvet Gøgeurt: X (opmærksomhedskrævende)
Antal positivarter: > 20 bl.a. Hedelyng, Djævelsbid, Smalbladet Høgeurt, Blåtop, Katteskæg og Tandbælg.
Point: 2306
Trusselsklasse: 4 usikker
Trusler: Tilgroning pga manglende græsning/slåning
Bemærkning:

179B, Eng ved Holmene

Kortbilag: 4.9
Kode: SK48
Værdiklasse: 2 Stor værdi
Areal og naturtype: 3 ha stor fersk eng
Beskrivelse: Fugtig eng under tilgroning med tagrør og pil/ask /VA 1994/
National rødliste 1997:
Regional rødliste: Strand-Krageklo: R (sjælden) og A (ansvarsart), Lav Tidsel: X (opmærksomhedskrævende)
Antal positivarter: 19 bl.a. Blågrøn Star, Katteskæg, Knoldet Mjødurt, Seline, Tormentil, Trævlekrone
Point: 1257
Habitatnaturtype:
Trusselsklasse: 4-5
Trusler: Tilgroning
Bemærkning:

277B, Eng ved Holmene

Kortbilag: 4.9
Kode: SK193
Værdiklasse: 2 Stor værdi.
Areal og naturtype: 2,4 ha fersk eng
Beskrivelse: Græsset eng
National rødliste 1997: Løgurt: V (sårbar)
Regional rødliste: Drue-Gåsefod: R (sjælden)
Antal positivarter: 16
Point: 1170
Habitatnaturtype:
Trusselsklasse: 2
Trusler: Evt. for hårdt afgræsset
Bemærkning:

328B, Eng og overdrev ved Holmene

Kortbilag: 4.9
Kode: SK185

Værdiklasse:

Areal og naturtype: 8 ha eng og 2 ha overdrev

Beskrivelse: Kvægræsset eng med delvist overdrevskaracter

National rødliste 1997:

Regional rødliste: Strand-Krageklo: R (sjælden) og A (ansvarsart), Lav Tidsel: X (opmærksomhedskrævende)

Antal positivarter: 43 bl.a. Smalbladet Høgeurt, Pile-Alant, Katteskæg, Hirse-Star, Hedelyng, Tandbælg, vellugtende Gulaks

Point: 1869

Habitatnaturtype:

Trusselsklasse: 1-2

Trusler: Ingen umiddelbare

Bemærkning:

441B, Mose ved Trælleborg

Kortbilag: 4.5

Kode: KS361

Værdiklasse: 2 Stor værdi

Areal og naturtype: 12 ha. stor mose

Beskrivelse: Tidligere græsset eng, nu under tilgroning med tagrør og krat. En del Kæmpe-Bjørneklo.

National rødliste:

Fredet: Maj-Gøgeurt, Kødfarvet Gøgeurt

Regional rødliste: Maj-Gøgeurt, Kødfarvet Gøgeurt: begge X (opmærksomhedskrævende) , Festgræs: R (sjælden)

Antal positivarter: 27, bl.a. Smalbladet Kæruld, Næb-Star, Tvebo Baldrian, Blågrå Siv og Djævelsbid

Point: 1280

Trusselsklasse: 4-5 stærkt truet

Trusler: Tilgroning med tagrør, kæmpebjørneklo

Bemærkning: Kommunen har p.t. forhandlinger i gang med lodsejer om naturpleje.

448B, Langemose

Kortbilag: 4.8

Kode: HA82

Værdiklasse: 2 Stor Værdi

Areal og naturtype: 4 ha mose og fersk eng

Beskrivelse:

National rødliste 1997:

Regional rødliste: Vand-Klaseskærm: R (sjælden), Kødfarvet Gøgeurt: X (opmærksomhedskrævende)

Fredet: Kødfarvet Gøgeurt

Antal positivarter: 24 bl.a. Smalbladet Kæruld, Langbladet Ranunkel, Næb-Star, Alm. Star, Kær-Dueurt, Trævlekrone

Point: 1041

Habitatnaturtype:

Trusselsklasse: Ikke vurderet, græsning/slet usikker

Trusler:

Bemærkning:

529B, Del af Rørmose

Kortbilag: 4.2

Kode: SL0136A

Værdiklasse: 1 Stor værdi:

Areal og naturtype: 11 ha stor mose.

Beskrivelse: Et meget varieret område, hvor dele er meget fint udviklede strøg, mens andre domineres af tæt og monoton rørskov. Hist og her sphagnumrige lysåbne arealer.

Areal m. græsning/høslet 0-5 %.

National rødliste: Kær-Fladbælg: X (opmærksomhedskrævende)

Regional rødliste: Sump-Skræppe, Ensidig Hønsetarm, Rank Vinterkarse: alle R (sjælden)

Antal positivarter: 13

Point: 1309

Trusselsklasse: 4

Trusler: Tilgroning.

551B, Del af Rørmose

Kortbilag: 4.2

Kode: SL0132A

Værdiklasse: 2 Stor værdi:

Areal og naturtype: 8 ha stor mose.

National rødliste: Småbladet Elm (R), Kær-Fladbælg (X)

Regional rødliste: Sump-Skræppe (R)

Antal positivarter: 22

Point: 1088

Trusselsklasse: 4

Trusler: Tilgroning m.m.

561B, Mose nær Blæsinge

Kortbilag: 4.2

Kode: SL205

Værdiklasse: 2 Stor værdi

Areal og naturtype: 0,9 ha mose

Beskrivelse: Varieret kærrområde under tilgroning med krat

National rødliste 1997:

Regional rødliste: Maj-Gøgeurt: X (opmærksomhedskrævende)

Fredet: Maj-Gøgeurt: X (opmærksomhedskrævende)

Antal positivarter: 23 bla. Blåtop, Bukkeblad, Alm. Star, Hirse Star, Næb Star, Kragefod, Djævelsbid, Tvebo Baldrian, Smalbladet Kæruld.

Point: 1052

Habitatnaturtype:

Trusselsklasse: 4-5

Trusler: Tilgroning

Bemærkning:

564B, 566B, Hegninge Mose

Kortbilag: 4.4

Kode: SL255, SL251

Værdiklasse: 2 Stor værdi

Areal og naturtype: ca. 45 ha stort moseområde.

Beskrivelse: Hovedsageligt rørsump og pilekrat.

National rødliste: Eng-Skær: X (opmærksomhedskrævende)

Regional rødliste: Hvas Avneknippe, Tråd-Star, Tue-Star: alle R (sjælden)

Antal positivarter: > 20

Point: 1729

Trusselsklasse: 2-3

Trusler: Tilgroning på sigt

Bemærkning: Rødlistearterne findes i en mindre del af mosen som er med i det nationale overvågningsprogram NOVANA. Mulighederne for plejeprojekt undersøgt i 2009. Mosen er generelt for våd til afgræsning, og Statens Miljøcenter ønsker ikke en lavere vandstand, som kunne muliggøre afgræsning.

600B, Vestlig del af Lodmose

Kortbilag: 4.3

Kode: SL640

Værdiklasse: 1 Meget stor værdi

Areal og naturtype: 2,7 ha mose og sø

Beskrivelse: Birkemose og søer i skov

National rødliste 1997:

Regional rødliste: Tue-Kæruld: V (sårbar), Tranebær, Tråd-Star, Stjerne-Star, Rundbladet Soldug, Grå Star: alle R (sjælden), Almindelig Blærerod: X (opmærksomhedskrævende).

Antal positivarter: 37 bl.a. Frynset Tørvemos, Rød Tørvemos,, Top-Star, Tormentil, Blåtop, Bukkeblad, Eng-Viol, Kragefod, Kær-Dueurt, Kær-Mangeløv, Næb-Star, Smalbladet Kæruld,

Point: 2618

Habitatnaturtype:

Trusselsklasse: 3-4 usikker

Trusler: Tilgroning

Bemærkning:

678B, Mose ved Borreby

Kortbilag: 4.10

Kode: SK286 + SK284

Værdiklasse: 2 Stor Værdi

Areal og naturtype: 36 ha mose

Beskrivelse: Tagrørsump og ugræsset eng

National rødliste 1997: Kær-Fnogurt: X (opmærksomhedskrævende)

Regional rødliste: Drue-Gåsefod: R (sjælden)

Antal positivarter: 22 bl.a. Langakset Star, Top-Star, Kær-Mangeløv, Vrietorn.

Point: 1186

Habitatnaturtype:

Trusselsklasse: 4 usikker

Trusler: Tilgroning af dele af strandengene

Bemærkning: Naturplejeprojekt for engfugle (se 16F) er under udarbejdelse. Planlagte tiltag vedr. ændring af vandstand, øgning af græsningsarealer m.v. vil blive vurderet i forhold til de botaniske interesser.

739B, Andemose

Kortbilag: 4.13

Kode: SK918

Værdiklasse: 2 Stor værdi

Areal og naturtype: 6 ha mose med en del åbne vandspejl

Beskrivelse:

National rødliste 1997: Løgurt: V (sårbar)

Regional rødliste:

Fredet: Skov-Hullæbe

Antal positivarter: 23 bl.a. Kær-Dueurt, Kær-Mangeløv og Akselblomstret Star.

Point: 1247

Habitatnaturtype:

Trusselsklasse: Ikke vurderet

Trusler:

Bemærkning:

762B, Mose i Bonderup Skov

Kortbilag: 4.3

Kode: HA626

Værdiklasse: 1 Meget stor værdi

Areal og naturtype: 0,7 ha mose

Beskrivelse: Sphagnummose under tilgroning

National rødliste 1997:

Regional rødliste: Hønsbær: E (akut truet), Tue-Kæruld: V (sårbar), Stjerne-Star, Tråd-Star, Grå Star, Finbladet Mangeløv, Ris-Dueurt: alle R (sjælden)

Antal positivarter: 20 bl.a. Blåtop, Bukkeblad, Eng-Viol, Kragefod.

Point: 2305

Habitatnaturtype:

Trusselsklasse: 4 usikker

Trusler: Tilgroning

Bemærkning:

778B, Østlig del af Lodmose

Kortbilag: 4.3

Kode: SL1078

Værdiklasse: 1 Meget Stor værdi

Areal og naturtype: 0,5 ha mose med sø

Beskrivelse: Elle- og birkemose med fattigkær i centrale dele, stedvis med tørvemose-hængesæk

National rødliste 1997:

Regional rødliste: Liden Blærerod: E (akut truet)

Antal positivarter: 16 bl.a. Eng-Viol, Kragefod, Kær-Dueurt, Top-Star.

Point: 1012

Habitatnaturtype:

Trusselsklasse: 3-4 usikker

Trusler: Tilgroning

Bemærkning:

791B, Kystskrænt v. Korsør Nor nær Hulby

Kortbilag: 4.7

Kode: KS109

Værdiklasse: 2 Stor værdi.

Areal og naturtype: 1 ha stort overdrev

Beskrivelse: Kystskrænt med noget krat. Afgræsset af får i 1995 og muligvis senere.

National rødliste 1997:

Regional rødliste: Smalbladet Klokke, Ru Bittermælk: Begge R (sjældent), Bakke-Soløje, Eng-Havre, Lav Tidsel: Alle X (opmærksomhedskrævende), Bakke-Soløje desuden A (ansvarsart).

Antal positivarter: 31 bl.a. Knoldet Mjødurt, Blågrøn Star, Bredbladet Timian, Stivhåret Borst, og Vild Hør.

Point: 2048

Habitatnaturtype:

Trusselsklasse: 3-4 usikker

Trusler: Sandsynligvis tilgroning. På flyfoto fra 2008 fremstår arealet ugræsset eller utilstrækkeligt afgræsset.

Bemærkning:

803B, Overdrev v. Næsby Strand

Kortbilag: 4.5

Kode: SL40

Værdiklasse: 1 Meget stor Værdi.

Areal og naturtype: 0,5 ha overdrev

Beskrivelse: Kystskrænt med artsrig Storebæltsvegetation.

National rødliste: Knopnelle, Filtet Soløje, Bugtet Frøstjerne: alle R (sjældent)

Regional rødliste: Bakke-Jordbær: R (sjældent) og A (ansvarsart), Enghavre, Glat Rottehal, Rosen-Katost, Bakke-Soløje, Plettet Kongepen, Hjortetrod: alle X (opmærksomhedskrævende)

Antal positivarter: >20

Point: 4316

Trusselsklasse: 4 usikker.

Trusler: Sandsynligvis tilgroning (flyfoto).

Bemærkning: Bør besørges snarest.

808B, Overdrev v. Kelstrup Strand

Kortbilag: 4.5

Kode: SL34

Værdiklasse: 2 Stor værdi.

Areal og naturtype: 1 ha. overdrev.

Beskrivelse: Størstedelen var i 2000 uslået græsfælded, domineret af Draphavre.

Regional rødliste: Bakke Soløje, Lav Tidsel, begge: X (opmærksomhedskrævende)

Antal positivarter: 20 bl.a. Tjærenellike, Knoldet Mjødurt og Blågrøn Star.

Point: 1316 point.

Trusselsklasse: 4 markant truet

Trusler: Tilgroning.

828B, Kystskrænt v. Klintegård

Kortbilag: 4.9

Kode: SK1056

Værdiklasse: 2 Stor værdi.

Areal og naturtype: 2 ha stort overdrev

Beskrivelse: Kystskrænt med rester af overdrev, under tilgroning med krat /VA 1997/.

National rødliste 1997: Småbladet Elm: R (sjælden)

Regional rødliste: Kantbælg: V (sårbar) og A (ansvarsart), Strand-Krageklo: R (sjælden) og A (ansvarsart), Lav Tidsel: X (opmærksomhedskrævende).

Antal positivarter: 26, bl.a. Bredbladet Timian, Tandbælg, Knoldet Mjødurt, Blågrøn Star og Hjertegræs.

Point: 2163

Trusselsklasse: 4

Trusler: Tilgroning

829B, Kystskrænt v. Strandgård

Kortbilag: 4.9

Kode: SK1057

Værdiklasse: 2 Stor værdi.

Areal og naturtype: 1,2 ha stort overdrev.

Beskrivelse: Kystskrænt med overdrevsresttyer. En del krat af slåen og roser /VA 1997/

National rødliste 1997:

Regional rødliste: Kantbælg: V (sårbar) og A (ansvarsart), Eng-Havre og Rosen-Katost: begge X (opmærksomhedskrævende)

Antal positivarter: 13

Point: 1160

Trusselsklasse: 4

Trusler: Tilgroning

877B og 882B, Strandenge ved Frølunde Fed

Kortbilag: 4.5

Kode: KS153 og KS149

Værdiklasse: 4 Stor værdi

Areal og naturtype: 10 ha strandoverdrev

Beskrivelse:

National rødliste 1997: Nikkende Kobjælde: A (ansvarsart)

Fredet: Maj-Gøgeurt

Regional rødliste: Klit-Stedmoderblomst og Vårpotentil: Begge R (sjælden), Maj-Gøgeurt: X (opmærksomhedskrævende)

Antal positivarter: > 30

Point: 1327

Trusselsklasse: 3

Trusler: Tilgroning på længere sigt.

889B, Strandeng v. Stillinge Strand.

Kortbilag: 4.1

Kode: SL1

Værdiklasse: 2 Stor værdi

Areal og naturtype: 4 ha strandeng

Beskrivelse: Strandoverdrev med lidt krat

National rødliste 1997: Nikkende Kobjælde: A (ansvarsart)

Regional rødliste: Plettet Kongepen: X (opmærksomhedskrævende)

Antal positivarter: 29 bl.a. Bakke-Nellike, Knoldet Mjødurt, Smalbladet Høgeurt, Nikkende Limurt.

Point: 1005

Habitatnaturtype:

Trusselsklasse: Ikke vurderet.

890B, Strandoverdrev ved Stillinge Strand

Kortbilag: 4.1

Kode: SL2

Værdiklasse: 1 Meget stor værdi.

Areal og naturtype: 6 ha. stort strandoverdrev

National Rødliste: Nikkende Kobjælde: A (ansvarsart)

Regional rødliste: Bakke-Jordbær: R (sjælden) og: A (ansvarsart), Hjortetrod, Plettet Kongepen: X (opmærksomhedskrævende).

Antal positivarter: 15 bl.a. Blødrød Storkenæb, Knold-Ranunkel og Kornet Stenbræk.

Point: 2519

Trusselsklasse: 3 Moderat truet (usikker)

Trusler: Rynket Rose konstateret 1995, omfang p.t. usikkert.

891B, Strandeng v. Stillinge Strand

Kortbilag: 4.1

Kode: SL3

Værdiklasse:

Areal og naturtype: 6 ha strandoverdrev

Beskrivelse:

National rødliste 1997: Nikkende Kobjælde: A (ansvarsart)

Regional rødliste: Plettet Kongepen: X (opmærksomhedskrævende)

Antal positivarter: 24 bl.a. Blødrød Storkenæb og Smalbladet Høgeurt.

Point: 1061

Habitatnaturtype:

Trusselsklasse: Ikke vurderet.

903B, Hulleeng

Kortbilag: 4.10

Kode: SK4

Værdiklasse:

Areal og naturtype: 14 ha strandeng

Beskrivelse: Kreaturgræsset strandeng.

National rødliste 1997: Spidshale: X (opmærksomhedskrævende)

Regional rødliste: Smalbladet Hareøre: V (sårbar), Drue-Gåsefod, Soløje-Alant, Stiklet Kilebæger, Strand-Krageklo: alle R (sjælden), Strand-Krageklo desuden: A (ansvarsart).

Antal positivarter: 46 bl.a. Seline, Blåtop, Fjernakset Star, Udspilet Star, Pigget Star og Trævlekrone.

Point: 3161

Habitatnaturtype:

Trusselsklasse: 1

Trusler: Ingen umiddelbare

Bemærkning: Der er udarbejdet plejeplan for området (tidligere Vestsjællands Amt).

904B, Sylten

Kortbilag: 4.10

Kode: SK6 + SK5

Værdiklasse: 2 Stor værdi

Areal og naturtype: 24 ha strandeng

Beskrivelse: Ugræssede standenge, dog græsning på nordligste og sydligste dele

National rødliste 1997: Tangurt: R (sjælden) og A (ansvarsart)

Regional rødliste: Drue-Gåsefod, Stilket Kilebæger, Strand-Karse : alle R (sjælden), Tætblomstret Hindebæger, Engelsk Kokleare: X (opmærksomhedskrævende)

Antal positivarter: 25 bl.a. Alm. Star og Sylt-Star.

Point: 1478

Habitatnaturtype:

Trusselsklasse: 4

Trusler: Tilgroning som følge af manglende græsning.

Bemærkning: Mindre dele af lokaliteten er afgræsset. Plejeplan eksisterer for sydligste dele.

908 B, Strandeng v. Skælskør Yderfjord

Kortbilag: 4.9

Kode: SK14

Værdiklasse: 2 Stor Værdi

Areal og naturtype: 5,2 ha strandeng

Data fra:

Beskrivelse: Ugræsset strandeng

National rødliste 1997:

Regional rødliste: Strand-Siv, Strand-Stenkløver, Stilket Kilebæger: alle R (sjælden), Strand-Siv desuden: A (ansvarsart), Tætblomstret Hindebæger: X (opmærksomhedskrævende)

Antal positivarter: 23

Point: 1533

Habitatnaturtype:

Trusselsklasse: 4 usikker

Trusler: Tilgroning på sigt

Bemærkning:

909B, Strandenge ved Vasebro

Kortbilag: 4.9

Kode: SK30 + SK31

Værdiklasse: 2 Stor værdi

Areal og naturtype: 17 ha stor strandeng

Beskrivelse:

National rødliste 1997: Småbladet Elm: R (sjælden)

Regional rødliste: Strand-Siv, Strand-Stenkløver, Stilket Kilebæger, Soløje-Alant, Druegåsefod: alle R (sjælden), Strand-Siv desuden: A (ansvarsart), Engelsk Kokleare, Tætblomstret Hindebæger: begge X (opmærksomhedskrævende).

Antal positivarter: 27 bl.a. Udspilet Star og Sylt Star.

Point: 1885

Habitatnaturtype:

Trusselsklasse: 5

Trusler: Fremskreden tilgroning med tagrør pga manglende græsning.

Bemærkning:

917B, Strandenge ved Kobæk

Kortbilag: 4.9

Kode: SK32 + SK34 + SK35 + SK37

Værdiklasse: 2 Stor værdi

Areal og naturtype: 22 ha stor strandeng

Beskrivelse: Kreaturgræsset strandeng.

National rødliste 1997: Tangurt: R (sjælden) og A (ansvarsart), Tæppegræs: X (opmærksomhedskrævende)

Regional rødliste: Smalbladet Hareøre: V (sårbar), Drue-Gåsefod, Soløje_Alant, Strand-Krageklo, Stillet Kilebæger: alle R (sjælden), Strand-Krageklo desuden: A (ansvarsart) Tæt blomstret Hindebæger, Engelsk Kokleare, Rosen-Katost : alle X (opmærksomhedskrævende)

Antal positivarter: 40 bl.a. Top-Star, Sylt-Star og Vild Hør.

Point: 2293

Habitatnaturtype:

Trusselsklasse: 1-2

Trusler: Umiddelbart ingen væsentlige trusler.

Bemærkning:

920B, Strandoverdrev ved Kobæk Strand

Kortbilag: 4.9

Kode: SK42

Værdiklasse: 2 Stor Værdi

Areal og naturtype: 4 ha stort strandoverdrev

Beskrivelse: Ugræsset strandoverdrev præget af slid og lidt krat af Rynket Rose /VA 1997/

National rødliste 1997:

Regional rødliste: Strand-Krageklo og Klit-Stedmoderblomst: begge R (sjælden), Strand-Krageklo desuden A (ansvarsart), Slangetunge: X (opmærksomhedskrævende).

Antal positivarter: 11, bl.a. Sand-Star, Blåmunke og Blå-Klokke.

Point: 1057

Habitatnaturtype:

Trusselsklasse: 3 usikker

Trusler: Tilgroning på sigt, m.bl. Rynket Rose.

Bemærkning:

931B, Strandenge ved Slagternæse, Skælskør Inderfjord

Kortbilag: 4.10

Kode: SK162

Værdiklasse: 2 Stor værdi

Areal og naturtype: 3,5 ha strandeng

Beskrivelse: Græsset strandeng

National rødliste 1997:

Regional rødliste: Strand-Krageklo: R (sjælden) og A (ansvarsart), Engelsk Kokleare: X (opmærksomhedskrævende)

Antal positivarter: 23 bl.a. Sand-Løg, Håret Høgeurt og Blåklokke.

Point: 1165

Habitatnaturtype:

Trusselsklasse: 1-2

Trusler: Ingen åbenlyse

Bemærkning:

942B, Strandeng ved Flasken

Kortbilag: 4.11

Kode: SK268

Værdiklasse: 2 Stor værdi

Areal og naturtype: 7 ha strandeng

Beskrivelse: Græsset strandeng

National rødliste 1997:

Regional rødliste: Strand-Krageklo, Drue-Gåsefod: begge R (sjælden), Strandkrageklo desuden: A (ansvarsart)

Antal positivarter: 16

Point: 1065

Habitatnaturtype:

Trusselsklasse: 1
Trusler: Ingen umiddelbare
Bemærkning:

944B, Strandeng ved Skælskør Nor vestbred

Kortbilag: 4.8
Kode: SK317
Værdiklasse: 2 Stor værdi
Areal og naturtype: 3,2 ha strandeng
Beskrivelse: Ugræsset strandeng domineret af tagrør
National rødliste 1997:
Regional rødliste: Strand-Krageklo, Soløje-Alant, Eng-Klaseskærm: alle R (sjælden), Strand-Krageklo desuden: A (ansvarsart), Engelsk Kokleare: X (opmærksomhedskrævende)
Antal positivarter: 17 bl.a. Blåtop, Seline og Pile-Alant
Point: 1458
Habitatnaturtype:
Trusselsklasse: 5
Trusler: Tilgroning med tagrør og krat
Bemærkning:

947B, Feddet

Kortbilag: 4.11
Kode: SK348, SK442
Værdiklasse:
Areal og naturtype: 30 ha strandeng
Beskrivelse: Fåregræsset strandoverdrev. Talrige myretuer.
National rødliste 1997:
Regional rødliste: Strand-Nellike, Smalbladet Hareøre: begge V (sårbar), Drue-Gåsefod og Strand-Siv: begge R (sjælden) , Srtand-Siv desuden: A (ansvarsart).
Antal positivarter: 44 bl.a. Fjernakset Star, Tandbælg, Hedelyng, Katteskæg, Blåtop, Smalbladet Høgeurt, Tormentil
Point: 2009
Habitatnaturtype:
Trusselsklasse: 1-2
Trusler: Ingen umiddelbare.
Bemærkning:

951B, Strandeng ved Øksenæs

Kortbilag: 4.11
Kode: SK354
Værdiklasse: 2 Stor Værdi
Areal og naturtype: 3,5 ha strandeng
Beskrivelse: Strandrørsump med havdige
National rødliste 1997:
Regional rødliste: Strand-Siv: R (sjælden) og X (opmærksomhedskrævende), Engelsk Kokleare og Tæt blomstret Hindebæger: begge X (opmærksomhedskrævende).
Antal positivarter: 19, bl.a. Udspilet Star og Sylt Star.
Point: 1237
Habitatnaturtype:
Trusselsklasse: 4
Trusler: Tilgroning
Bemærkning:

952B, Strandeng ved Basnæs

Kortbilag: 4.11
Kode: SK356

Værdiklasse: 2 Stor Værdi
Areal og naturtype: 7,3 ha strandeng
Beskrivelse: Strandrørsump og ugræsset strandeng
National rødliste 1997:
Regional rødliste: Strand-Siv, Soløje-Alant, Drue-Gåsefod: alle R (sjælden), Strand-Siv desuden: A (ansvarsart), Engelsk Kokleare og Tætblomstret Hindebæger.
Antal positivarter: 21 bl.a. Udspilet Star og Fjernakset Star.
Point: 1687
Habitatnaturtype:
Trusselsklasse: 4
Trusler: Tilgroning
Bemærkning:

961B, Strandenge ved Basnæs Nor

Kortbilag: 4.12
Kode: SK565+ SK650
Værdiklasse: 2 Stor værdi
Areal og naturtype: 6 ha strandeng
Beskrivelse: Smal strandrørsump
National rødliste 1997: Tarmvrid Røn: R (sjælden), Vild Selleri: X (opmærksomhedskrævende)
Regional rødliste: Strand-Siv: R (sjælden) og A (ansvarsart), Tætblomstret Hindebæger: X (opmærksomhedskrævende)
Antal positivarter: 16
Point: 1659
Habitatnaturtype:
Trusselsklasse: Ikke vurderet.
Trusler:
Bemærkning:

963B, Vesterfed

Kortbilag: 4.12
Kode: SK644 + SK645 + SK563 + SK731
Værdiklasse: 1 Meget stor værdi
Areal og naturtype: 70 ha strandeng
Beskrivelse: Afgræsset strandeng.
National rødliste 1997: Spidshale: X (opmærksomhedskrævende)
Regional rødliste: Smalbladet Hareøre, Strand-Nellike: Begge V (sårbar), Stillet Kilebæger, Strand-Krageklo, Strand-Siv, Drue-Gåsefod, Ensidig Hønsetarm: Alle R (sjælden), Lav Tidsel, Tætblomstret Hindebæger, Samel: Alle X (opmærksomhedskrævende).
Antal positivarter: 46
Point: 3433
Habitatnaturtype:
Trusselsklasse: 1-2
Trusler: Ingen umiddelbare.
Bemærkning:

970B, Strandeng ved Holsteinborg Nor

Kortbilag: 4.12
Kode: SK652
Værdiklasse: 2 Stor værdi.
Areal og naturtype: 3,5 ha strandeng
Beskrivelse:
National rødliste 1997:
Regional rødliste: Strand-Krageklo og Strand-Siv: begge R (sjælden) og A (ansvarsart)
Antal positivarter: 19 bl.a. Fjernakset Star.
Point: 1597

Habitatnaturtype:
Trusselsklasse: 3 usikker
Trusler: tilgroning (græsning usikker)
Bemærkning:

975B, Strandenge, Glænø nordvest

Kortbilag: 4.12
Kode: SK758 + SK753
Værdiklasse: Meget stor værdi
Areal og naturtype: 17 ha strandeng
Beskrivelse: Kreaturgræssede strandenge
National rødliste 1997: Vild Selleri: X (opmærksomhedskrævende)
Regional rødliste: Smalbladet Hareøre, Småbladet Lind: V (sårbar), Eng-Klaseskærm, Stillet Kilebæger, Strand-Stenklover, Soløjealant, Strand-Krageklo, Strand-Siv: alle R (sjælden), Strand-Siv og Strand-Krageklo desuden: A (ansvarsart), Samel, Slangetunge, Tæt blomstret Hindebæger: alle X (opmærksomhedskrævende).
Antal positivarter: 39 bl.a. Sanikel, Seline og Sylt Star.
Point: 3316
Habitatnaturtype:
Trusselsklasse: 1
Trusler: Ingen umiddelbart.
Bemærkning:

976B, Strandenge v. Skåningehoved

Kortbilag: 4.12
Kode: SK755
Værdiklasse: 2 Stor værdi
Areal og naturtype: 5 ha strandeng
Beskrivelse: Delvis rørskov og delvis kreaturgræsset strandeng
National rødliste 1997: Vild Selleri: X (opmærksomhedskrævende)
Regional rødliste: Strand_Siv: R (sjælden) og A (ansvarsart), Engelsk Kokleare, Tæt blomstret Hindebæger: begge X (opmærksomhedskrævende).
Antal positivarter: 21
Point: 1739
Habitatnaturtype:
Trusselsklasse: 3 usikker
Trusler: Tilgroning
Bemærkning: Udvidelse af græsset areal kunne overvejes.

977B, Rørskov, Dronø

Kortbilag: 4.12
Kode: 756
Værdiklasse: 1 Meget stor værdi.
Areal og naturtype: 9 ha strandeng
Beskrivelse: Ugræsset rørskov og strandrørsump
National rødliste 1997: Tarmvrid Røn: R (sjælden), Vild Selleri: X (opmærksomhedskrævende), Lav-Hindebæger: A (ansvarsart).
Regional rødliste: Småbladet Lind: V (sårbar), Lav-Hindebæger, Soløje-Alant, Sort Fladbælg: alle R (sjælden), Sort Fladbælg desuden: A (ansvarsart), Tæt blomstret Hindebæger: X (opmærksomhedskrævende).
Antal positivarter: 18
Point: 2709
Habitatnaturtype:
Trusselsklasse: 4 usikker
Trusler: tilgroning
Bemærkning: Græsning bør overvejes.

978B, Strandrørsump, Dronø

Kortbilag: 4.12

Kode: 757

Værdiklasse: 2 Stor værdi

Areal og naturtype: 1 ha strandeng

Beskrivelse: Strandrørsump, ugræsset.

National rødliste 1997: Lav Hindebæger: A (ansvarsart)

Regional rødliste: Lav Hindebæger, Soløje-Alant og Strand-Siv: alle R (sjælden), Strand-Siv desuden: A (ansvarsart). Tæt blomstret Hindebæger: X (opmærksomhedskrævende).

Antal positivarter: 8

Point: 1154

Habitatnaturtype:

Trusselsklasse: Ikke vurderet.

Trusler:

Bemærkning: Græsning kan evt. overvejes. Der foretages tilsyneladende rørskeer på arealet.

985B, Stenfed

Kortbilag: 4.13

Kode: SK1050

Værdiklasse: 2 Stor værdi

Areal og naturtype: 4 ha Strandeng

Data fra:

Beskrivelse: Ugræsset strandeng

National rødliste 1997:

Regional rødliste: Strand-Siv: R (sjælden) og A (ansvarsart) , Engelsk Kokleare: X (opmærksomhedskrævende)

Antal positivarter: 26 bl.a. Udspilet Star, Alm. Kongepen og Bidende Stenurt.

Point: 1339

Habitatnaturtype:

Trusselsklasse: 4 usikker

Trusler: Tilgroning

Bemærkning:

987B, Røskov, Glænø sydøst.

Kortbilag: 4.13

Kode: SK837

Værdiklasse: 2 Stor værdi

Areal og naturtype: 3,5 ha strandeng

Beskrivelse: Strandrørsump og ugræsset strandeng

National rødliste 1997:

Regional rødliste: Strand-Siv, Drue-Gåsefod, Soløje-Alant, Strand-Stenkløver: alle R (sjælden), Strand-Siv desuden: A (ansvarsart), Tæt blomstret Hindebæger: X (opmærksomhedskrævende)

Antal positivarter: 17 bl.a. Udspilet Star og Sylt Star.

Point: 1583

Habitatnaturtype:

Trusselsklasse: 4 usikker

Trusler: Tilgroning

Bemærkning:

989B, Strandeng og overdrev, Glænø øst

Kortbilag: 4.13

Kode: SK839

Værdiklasse: 2 Stor værdi

Areal og naturtype: 9 ha strandeng og 1 ha overdrev

Beskrivelse:

National rødliste 1997: Vild Selleri: X (opmærksomhedskrævende)
Regional rødliste: Strand-Siv, Soløje-Alant: begge R (sjælden), Strand-Siv desuden: A (ansvarsart), Tæt blomstret Hindebæger, Engelsk Kokleare: begge X (opmærksomhedskrævende).
Antal positivarter: 27 bl.a. Sylt-Star, Blåklokke, Trævlekrone, Knold-Ranunkel, Håret Høgeurt.
Point: 1759
Habitatnaturtype:
Trusselsklasse: 4
Trusler: Tilgroning
Bemærkning:

990B, Rørskov, Glænø nordøst

Kortbilag: 4.12
Kode: SK840
Værdiklasse: 2 Stor værdi
Areal og naturtype: 10 ha strandeng
Beskrivelse: Rørskov
National rødliste 1997: Vild Selleri: X (opmærksomhedskrævende).
Regional rødliste: Strand-Siv og Soløje-Alant: begge R (sjælden), Strand-Siv desuden: A (ansvarsart), Tæt blomstret Hindebæger, Engelsk Kokleare: begge X (opmærksomhedskrævende).
Antal positivarter: 23 bl.a. Smalbladet Høgeurt og Djævelsbid.
Point: 2017
Habitatnaturtype:
Trusselsklasse: Ikke vurderet.
Trusler:
Bemærkning: Vurderet ud fra flyfoto foretages der rørskær på arealet.

998B, Strandeng v. Bisserup

Kortbilag: 4.13
Kode: SK933
Værdiklasse: 2 Stor værdi
Areal og naturtype: 9 ha
Beskrivelse: Græsset strandeng
National rødliste 1997:
Regional rødliste: Drue-Gåsefod: R (sjælden)
Antal positivarter: 35 bl.a. Djævelsbid, Hedelyng, Smalbladet Høgeurt, Langbladet Ranunkel og Tormentil.
Point: 1224
Habitatnaturtype:
Trusselsklasse: 1-2 ?
Trusler: Ingen umiddelbare.
Bemærkning:

1000B, Strandeng v. Bisserup

Kortbilag: 4.13
Kode: SK935
Værdiklasse: 2 Stor værdi
Areal og naturtype: 1,4 ha
Beskrivelse: Strandoverdrev med en del krat
National rødliste 1997:
Regional rødliste:
Antal positivarter: 36 bl.a. Hedelyng, Tandbælg, Bredbladet Timian, Blåklokke og Blåmunke.
Point: 1064
Habitatnaturtype:
Trusselsklasse: 3 usikker
Trusler: tilgroning

Bemærkning:

1001B, Ørespids, Omø

Kortbilag: 4.16

Kode: SK948

Værdiklasse: 2 Stor værdi

Areal og naturtype: 4 ha strandeng

Beskrivelse: Ugræsset strandeng og strandoverdrev med vandhul

National rødliste 1997: Spidshale: X (opmærksomhedskrævende)

Regional rødliste: Strand-Nelike: V (sårbar), Tykbladet Mælde: R (sjælden), Rosen-Katost: X (opmærksomhedskrævende).

Antal positivarter:

Point: 1433

Habitatnaturtype:

Trusselsklasse: 3-4 usikker

Trusler: Tilgroning

Bemærkning:

1014B, Egholm, Agersø

Kortbilag: 4.14

Kode: SK979

Værdiklasse: 2 Stor værdi

Areal og naturtype: 28 ha strandeng

Beskrivelse: Kreaturgræsset strandeng

National rødliste 1997: Tangurt: R (sjælden) og A (ansvarsart)

Regional rødliste: Stilket Kilebæger: R (sjælden), Rosen Katost: X (opmærksomhedskrævende)

Antal positivarter: 29 bl.a. Vellugtende Hulaks, Alm. Kongepen og Sand-Star.

Point: 1565

Habitatnaturtype:

Trusselsklasse: 1

Trusler: Ingen umiddelbare

Bemærkning:

1023B, Lillemade, Agersø

Kortbilag: 4.15

Kode: SK1012

Værdiklasse: 2 Stor værdi

Areal og naturtype: 1,2 ha strandeng

Beskrivelse: Aggræsset strandeng

National rødliste 1997:

Regional rødliste: Strand-Krageklo: R (sjælden) og A (ansvarsart), Drue-Gåsefod: R (sjælden)

Antal positivarter: 15

Point: 1036

Habitatnaturtype:

Trusselsklasse: 1

Trusler: Ingen umiddelbare

Bemærkning:

1028B, Helleholm, Agersø

Kortbilag: 4.15

Kode: SK1037

Værdiklasse: 1 Meget stor værdi

Areal og naturtype: 50 ha strandeng

Beskrivelse: Græsset strandeng og strandoverdrev

National rødliste 1997: Spidshale: X (opmærksomhedskrævende)

Regional rødliste: Strand-Nelike: V (sårbar), Soløje-Alant, Stillet Kilebæger, Strand-Krageklo: alle R (sjælden), Strand-Krageklo desuden: A (ansvarsart), Tætblomstret Hindebæger: X (opmærksomhedskrævende).

Antal positivarter: 43 bl.a. Fjernakset Star, Udspilet Star, Hedelyng, Tjærenelike og Smalbladet Høgeurt.

Point: 2615

Habitatnaturtype:

Trusselsklasse: 1

Trusler: Ingen umiddelbare.

Bemærkning:

1047B, Mosen, Omø

Kortbilag: 4.16

Kode: SK954 + SK958

Værdiklasse: 2 Stor værdi

Areal og naturtype: 60 ha strandeng

Beskrivelse: Ugræsset strandeng, strandoverdrev, lynchede

National rødliste 1997: Nikkende Kobjælde: A (ansvarsart), Småbladet Elm: R (sjælden), Søpryd, Svømmende Sumpskærm: X (opmærksomhedskrævende)

Regional rødliste: Tykbladet Mælde: R (sjælden), Sand-Hvene: X (opmærksomhedskrævende)

Antal positivarter: > 50 bl.a. Liden Siv, Smalbladet Kæruld, Tandbælg, Hedelyng, Smalbladet Høgeurt, Blågrøn Star, Tormentil, Nikkende Limurt.

Point: 2277

Habitatnaturtype:

Trusselsklasse: 4 usikker

Trusler: Tilgroning på sigt.

Bemærkning:

1068B, Lejodde

Kortbilag: 4.6

Kode: KS2

Værdiklasse: 2 Stor værdi.

Areal og naturtype: 30 ha strandeng

Beskrivelse:

National rødliste 1997:

Regional rødliste: Tykbladet Mælde, Drue-Gåsefod, Strand-Krageklo: alle R (sjælden), Strand-Krageklo desuden: A (ansvarsart), Lav Tidsel: X (opmærksomhedskrævende)

Antal positivarter: >40 Bla. Strand-Manstro, Fjernakset Star, Tandbælg, Smalbladet Høgeurt og Kattesæk

Point: 2036

Habitatnaturtype:

Trusselsklasse: 2

Trusler: Ingen væsentlige umiddelbart.

Bemærkning:

1069B, Strandenge ved Østerhoved

Kortbilag: 4.11

Kode: SK129, SK252, SK253, SK254

Værdiklasse: 1 Meget stor værdi

Areal og naturtype: 65 ha strandeng og ca. 1 ha. hede

Beskrivelse: Strandenge græsset af kreaturer.

National rødliste 1997: Tangurt: R (sjælden) og A (ansvarsart)

Regional rødliste: Smalbladet Hareøre: V (sårbar), Strand-Siv, Drue-Gåsefod, Soløje-Alant, Strand-Stenkløver, Stillet Kilebæger, Tykbladet Mælde: alle R (sjælden), Engelsk Kokleare, Rosen-Katost, Tætblomstret Hindebæger, Slangetunge: alle X (opmærksomhedskrævende).

Antal positivarter: > 60 bl.a. Fjernakset Star, Blågrøn Star, Hedelyng, Tandbælg,

Point: 3479

Habitatnaturtype:

Trusselsklasse: 1-2

Trusler: Ingen umiddelbare

Bemærkning:

4 Områder til prioriteret indsats

På baggrund af de fastsatte værdiklasser og trusselsklasser er der foretaget en udpegning af 26 lokaliteter/områder (kortbilag nr. 5), hvor en hurtig indsats vurderes påkrævet, hvis det skal undgås at væsentlige naturværdier forsvinder eller forringes markant inden for en kort tidshorisont.

Lokaliteterne er placeret i 2 kategorier: 1 Særlig høj prioritet (i alt 16 lokaliteter), og 2 Høj prioritet (10 lokaliteter). Inden for de to grupper er lokaliteterne ikke prioriteret.

Kriterier for prioritering

Hovedkriterierne er:

Særlig høj prioritet (prioritet 1):

- Lokaliteter med Meget stor værdi (værdiklasse 1) som er stærkt eller markant truet (trusselsklasse 4 og 5)
- Eller lokaliteter med Stor værdi (værdiklasse 2) som er stærk truet (trusselsklasse 5).

Høj prioritet (prioritet 2):

- Lokaliteter med stor værdi (værdiklasse 2) som er markant truet (trusselsklasse 4).

Sammenfald af flere værdigrupper kan løfte prioriteten, f.eks. hvis flere grupper (f.eks. både fugle og padder) med stor værdi er markant truet. Andre særlige konkrete forhold kan influere på prioriteten af områderne.

Prioriteringen er foretaget alene på baggrund af kortlægningen og trusselvurderingen i denne plan. Ved beslutninger vedr. udførsel af projekter kan anden planlægning spille ind, f.eks. kommende NATURA 2000 planer, vandløbsprojekter, naturgenopretning i ådale m.m.

Områdenumre i parentes refererer til kortmateriale og lokalitetsbeskrivelser for de respektive grupper (B: Botanik, P: Padder, F: Fugle).

Lokaliteternes beliggenhed fremgår af kortbilag 5

4.1 SÆRLIG HØJ PRIORITET

Bemærk: Rækkefølgen af nedenstående lokaliteter er ikke udtryk for en prioritering. Lokaliteter i gruppen er således som udgangspunkt prioriteret lige højt.

1 Agersø, øen som helhed

Prioritet 1.

Paddeinteresser (2P) af meget stor værdi skønnes markant truet, primært pga. tilgroning og næringsberigelse af vandhuller og manglende græsning på strandenge.

Firmaet Rana-consult står bag igangværende aktiviteter til forbedning af klokkefrøens vilkår.

Kommende statslige NATURA 2000-planer forventes at forpligte kommunen til at sikre bestanden af klokkefrø på øen.

Anbefalede tiltag: I samarbejde med Rana-Consult og lodsejere vurderes yderligere behov for tiltag af hensyn til klokkefrø, f.eks. anlægge/oprensning vandhuller og etablere kreaturgræsning. Der tilvejebringes en status for bestandene af grønbroget tudse og strandtudse på øen, og mulighederne for biotopforbedringer eller anlæggelse af nye biotoper undersøges.

2 Mosen Omø

Prioritet 1.

Fugleinteresser (29F) og paddeinteresser (3P) af meget stor værdi og botaniske interesser (1047B) af stor værdi er markant truet pga. store vandstandssvingninger og manglende afgræsning.

Kommende statslige NATURA 2000-planer forventes at forpligte kommunen til at sikre bestanden af en række fuglearter på lokaliteten.

Anbefalede tiltag: Udarbejdelse af plejeplan i samarbejde med lodsejere med henblik på sikring af vandstand, etablering/forbedring af græsning og oprensning/anlæggelse af vandhuller. Dialog med pumpelag er i gang.

3 Sprogø, øen som helhed

Prioritet 1.

Fugleinteresser (6F) af meget stor værdi er stærkt truet, primært pga. stigende predation fra sølvmåger på andre arters æg og unger.

Sund og Bælt har på eget initiativ projekt undervejs til forbedring af tilstanden, herunder regulering af sølvmågebestand og biotopforbedring for hættemåge/splitterne.

Kommende statslige NATURA 2000-planer forventes at forpligte kommunen til at sikre bestanden af splitterne på øen.

Anbefalede tiltag: Fortsat og evt. styrket dialog med Sund & Bælt. Overvejelse omkring yderligere tiltag, f.eks. biotopforbedringer (anlæggelse af lavvande arealer m.m.).

4 Borreby Mose

Prioritet 1.

Fugleinteresser (16F) af meget stor værdi og botaniske interesser (678B) af stor værdi er markant truet pga. vandstandssvingninger, tilgroning og sandsynligvis eutrofiering

Anbefalede tiltag: Plejeprojekt vedr. styring af vandstand og afgræsning af enge er undervejs (december 2009).

Kommende statslige NATURA 2000-planer kan forpligte kommunen til at sikre naturværdierne i området.

5 Tjokholm, Frølund Fed

Prioritet 1.

Fugleinteresser (3F) af meget stor værdi er markant truet pga. færdsel og utilstrækkelig afgræsning.

Anbefalede tiltag: Tilvejebringelse af mere præcis trusselvurdering. Overvejelser omkr. begrænsning af adgang, skiltning og inddragelse af nye græsningsarealer.

6 Omø, øen som helhed

Prioritet 1.

Paddeinteresser af meget stor værdi (3P) skønnes markant truet, antageligt pga. tilgroning og næringsberigelse af vandhuller og manglende græsning på strandenge.

Anbefalede tiltag: Der tilvejebringes en status for bestandene af grønbroget tudse og strandtudse på øen, og mulighederne for biotopforbedringer eller anlæggelse af nye biotoper undersøges.

8 Røskov, Dronø

Prioritet 1.

Botaniske interesser (977B) af meget stor værdi truet pga. tilgroning.

Kommende statslige NATURA 2000-planer kan forpligte kommunen til at pleje naturtypen som strandeng med græsning eller høslet.

Anbefalede tiltag: Udarbejdelse af plejeplan i samarbejde med lodsejer med henblik på kreaturgræsning.

9 Lodmose i Slagelse Lystskov

Prioritet 1.

Botaniske interesser af meget stor værdi (600B og 778B) markant truet pga. tilgroning.

Anbefalede tiltag: Udarbejdelse af plejeplan i samarbejde med lodsejer med henblik på især rydning af træer og buske.

10 Mose i Bonderup Skov

Prioritet 1.

Botaniske interesser af meget stor værdi (762B) markant truet pga. tilgroning.

Anbefalede tiltag: Udarbejdelse af plejeplan i samarbejde med lodsejer med henblik på især rydning af træer og buske

12 Eng ved Holmene

Prioritet 1.

Botaniske interesser af stor værdi (179 B) stærkt truet pga. tilgroning.

Anbefalede tiltag: Udarbejdelse af plejeplan i samarbejde med lodsejer med henblik på etablering af kreaturgræsning.

13 Strandeng ved Korsør Nor vestbred

Prioritet 1.

Botaniske interesser af stor værdi (944B) stærk truet pga. tilgroning.

Anbefalede tiltag: Udarbejdelse af plejeplan i samarbejde med lodsejer med henblik på etablering af kreaturgræsning.

16 Overdrev ved Næsby Strand (sommerhusområde)

Prioritet 1.

Botaniske interesser (803B) af meget stor værdi markant truet (vurdering noget usikker) pga. tilgroning.

Anbefalede tiltag: Kontakt til grundejerforening og evt. udarbejdelse af plejeplan.

19 Eng ved Tude Å

Prioritet 1.

Botaniske værdier af stor værdi (441B) stærkt truet af tilgroning.

Kommunen er i færd med at udarbejde plejeplan for området.

20 Eng ved Tude Å

Prioritet 1.

Botaniske værdier af stor værdi (26B) stærkt truet tilgroning som følge af utilstrækkelig afgræsning.

Anbefalede tiltag: Udarbejdelse af plejeplan i samarbejde med lodsejer med henblik på optimering af græsning.

25 Kysten mellem Kobæk Strand og Sevedø

Prioritet 1.

Paddeinteresser af meget stor værdi (4P, 5P, 6P og 7P) er markant til stærkt truet.

Anbefalede tiltag: Tilvejebringelse af status for arten i området som helhed. Kontakt til relevante lodsejere med henblik på aftale om oprensning/anlæggelse af vandhuller eller plejeplaner for strandenge.

26 Vesterfed

Prioritet 1.

Paddeinteresser af meget stor værdi (8P) er stærkt truet.

Anbefalede tiltag: Tilvejebringelse af status for arten i området. Dialog med lodsejer vedr. anlæggelse eller oprensning af vandhuller samt evt. justering af græsning mulighed for supplement med kreaturer frem for får.)

4.2 HØJ PRIORITET

Bemærk: Rækkefølgen af nedenstående lokaliteter er ikke udtryk for en prioritering.

7 Mose nær Blæsinge

Prioritet 2.

Botaniske interesser (561B) af stor værdi er stærkt truet pga. tilgroning.

Anbefalede tiltag: Udarbejdelse af plejeplan i samarbejde med lodsejer. Efterfølgende rydning af træer og buske.

11 Strandenge ved Vasebro

Prioritet 2.

Botaniske interesser af stor værdi (909B) stærkt truet pga tilgroning.

Anbefalede tiltag: Udarbejdelse af plejeplan i samarbejde med lodsejer med henblik på etablering af kreaturgræsning.

14 Kystskrænter ved Vester Bøgebjerg

Prioritet 2.

Botaniske interesser (828B og 829B) af stor værdi markant truet af tilgroning.

Anbefalede tiltag: Udarbejdelse af plejeplan i samarbejde med lodsejere med henblik på rydning eller græsning.

15 Kystskrænt ved Korsør Nor

Prioritet 2.

Botaniske interesser af stor værdi (791B) markant truet (vurdering noget usikker) pga. manglende eller utilstrækkelig afgræsning.

Anbefalede tiltag: Udarbejdelse af plejeplan i samarbejde med lodsejer med henblik på etablering/optimering af græsning.

17 Overdrev ved Kelstrup Strand

Prioritet 2.

Botaniske interesser af stor værdi (808B) markant truet (vurdering usikker) pga. tilgroning.

Anbefalede tiltag: Kontakt til grundejerforening og evt. udarbejdelse af plejeplan.

18 Rørmose

Prioritet 2.

Botaniske interesser (529B, 551B) af stor værdi markant truet pga. tilgroning.

Anbefalede tiltag: Udarbejdelse af plejeplan i samarbejde med lodsejere med henblik på rydning og græsning.

21 Eng ved Sortesvælg

Prioritet 2.

Botaniske interesser (66B) af stor værdi markant truet pga. tilgroning.

Anbefalede tiltag: Udarbejdelse af plejeplan i samarbejde med lodsejere med henblik på høslet eller afgræsning.

22 Strandenge ved Basnæs Nor

Prioritet 2.

Botaniske interesser af stor værdi (951B og 952B) markant truet som følge af tilgroning.

Kommende statslige NATURA 2000-planer kan forpligte kommunen til at sikre naturtypen som strandeng med græsning eller høslet.

Anbefalede tiltag: Udarbejdelse af plejeplan i samarbejde med lodsejere med henblik på kreatur afgræsning.

23 Strandenge Glænø Øst

Prioritet 2.

Botaniske interesser af stor værdi (989B, 987B, 908B) markant truet som følge af tilgroning.

Kommende statslige NATURA 2000-planer kan forpligte kommunen til at sikre naturtypen som strandeng med græsning eller høslet.

Anbefalede tiltag: Udarbejdelse af plejeplan i samarbejde med lodsejere med henblik på kreatur afgræsning.

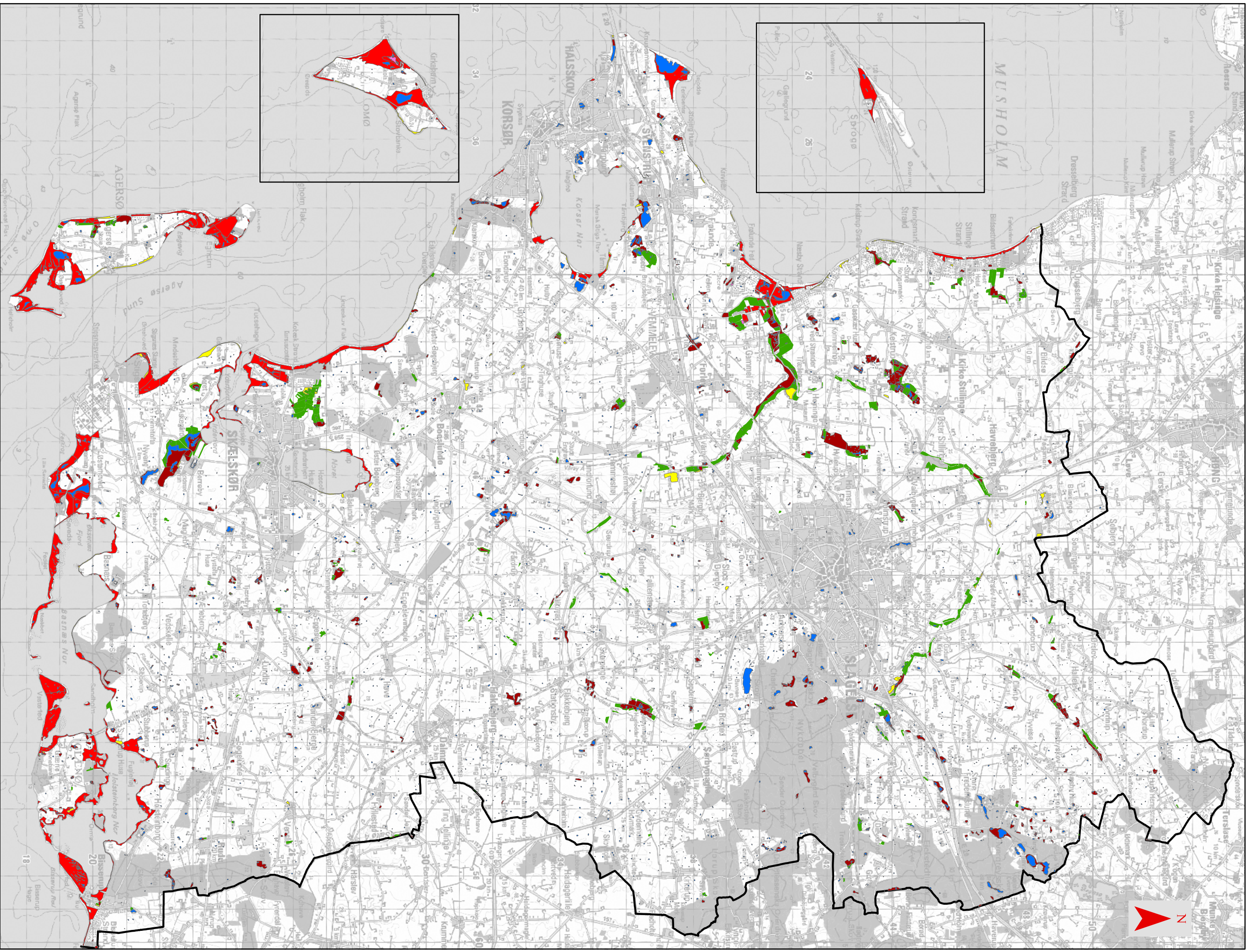
24 Ørespids, Omø

Prioritet 2.

Botaniske interesser af stor værdi (1001B) markant truet som følge af tilgroning.

Kommende statslige NATURA 2000-planer kan forpligte kommunen til at sikre naturtypen som strandeng og strandvold med græsning eller høslet.

Anbefalede tiltag: Udarbejdelse af plejeplan i samarbejde med lodsejere med henblik på kreaturafgræsning.

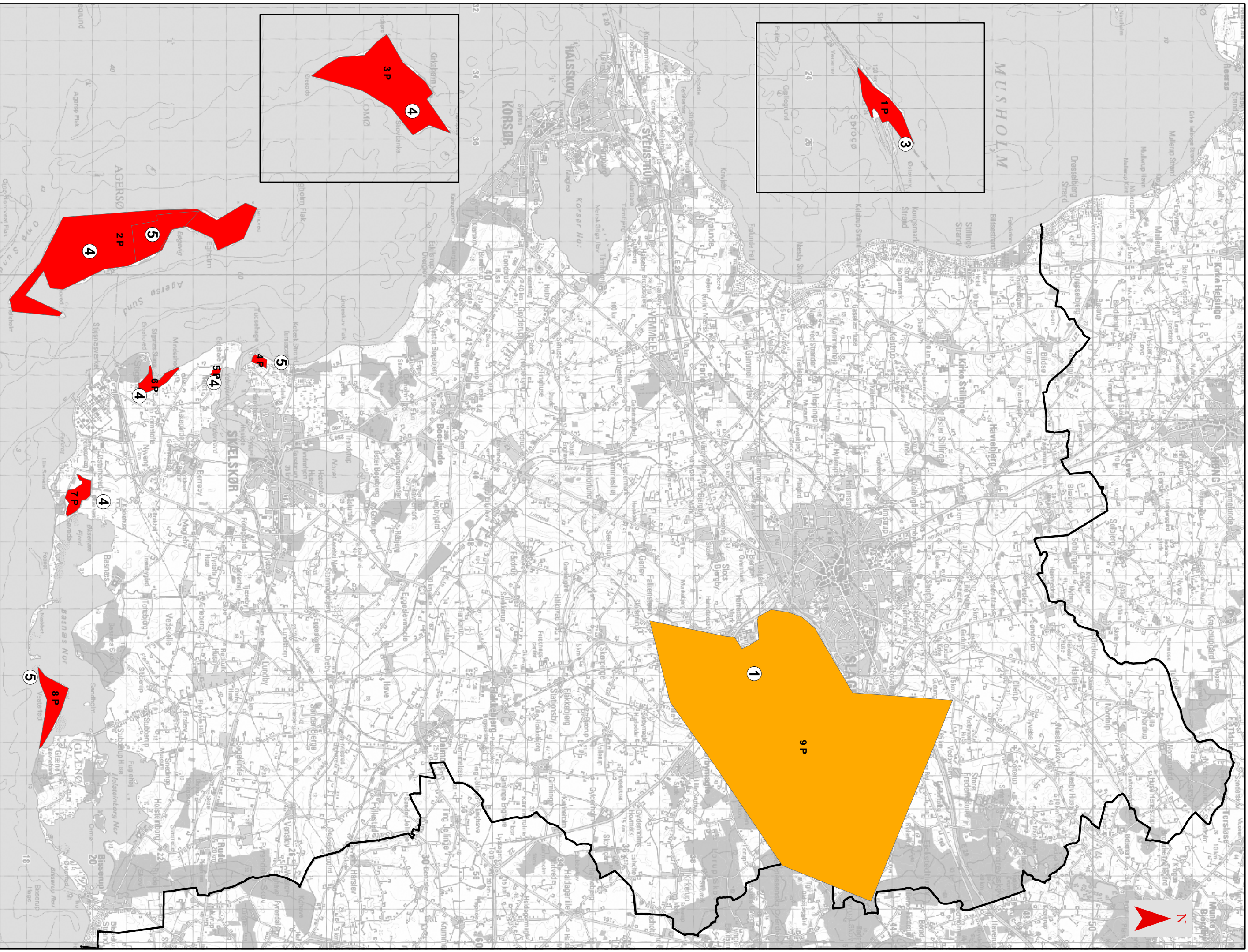


Korbilag 1.

Naturarealer omfattet af naturbeskyttelseslovens § 3

- Signaturer**
- Sø
 - Mose
 - Fersk eng
 - Strandeng
 - Overdrev
 - Heide

1:100.000
Copyright KWS



Kortbilag 2. Padder, værdiklasser og trusselsklasser

Lokaltetsnumre refererer til tekstbeskrivelser i rapporten.

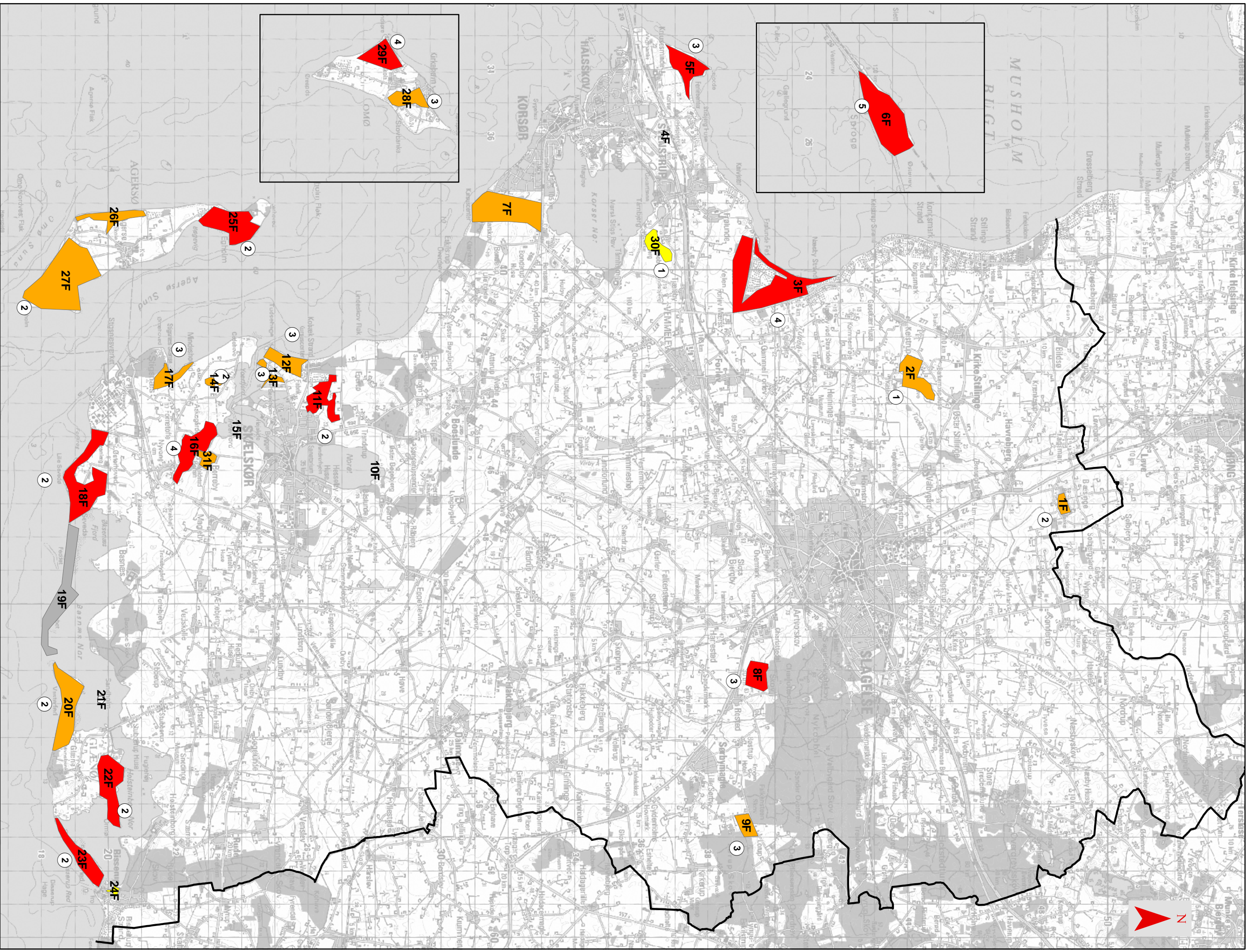
— Kommunegrænse

Værdiklasser

- 1 Meget stor værdi
- 2 Stor værdi

Trusselsklasser

- ① Ikke truet
- ② Mindre truet
- ③ Moderat truet
- ④ Markant truet
- ⑤ Stærkt truet



Kortbiag 3. Fugle, værdiklasser og trusselsklasser

Lokaltetsnumre refererer til tekstbeskrivelser i rapporten

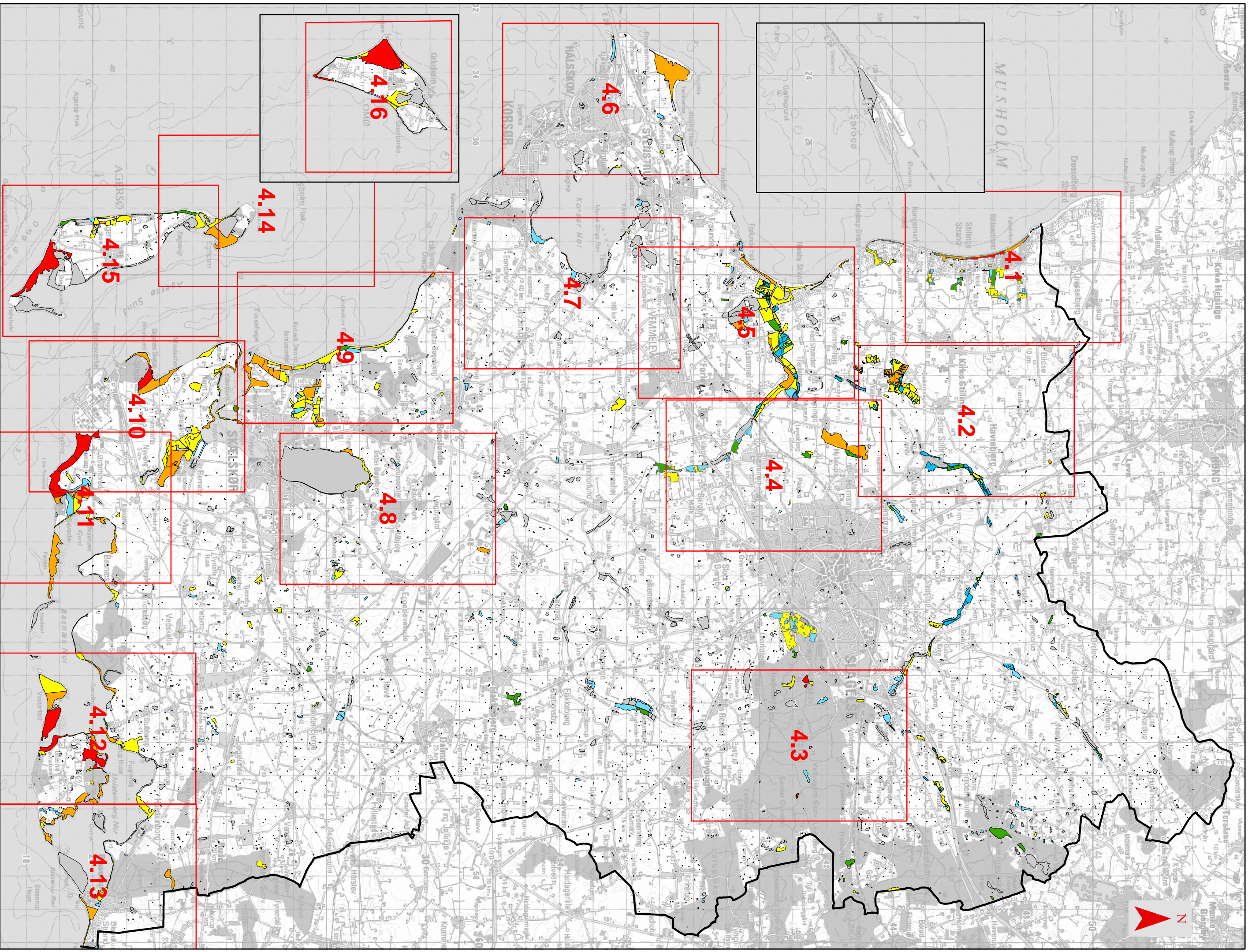
_____ Kommunegrænse

Værdiklasser

- 1 Meget stor værdi
- 2 Stor værdi
- 3 Udmerket værdi

Trusselsklasser

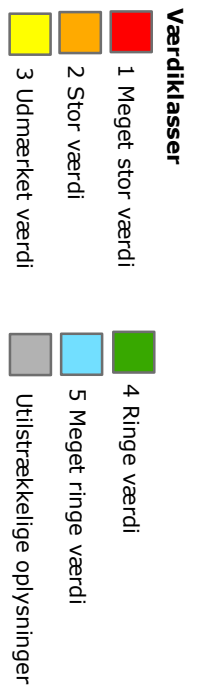
- ① Ikke truet
- ② Mindre truet
- ③ Moderat truet
- ④ Markant truet
- ⑤ Stærkt truet

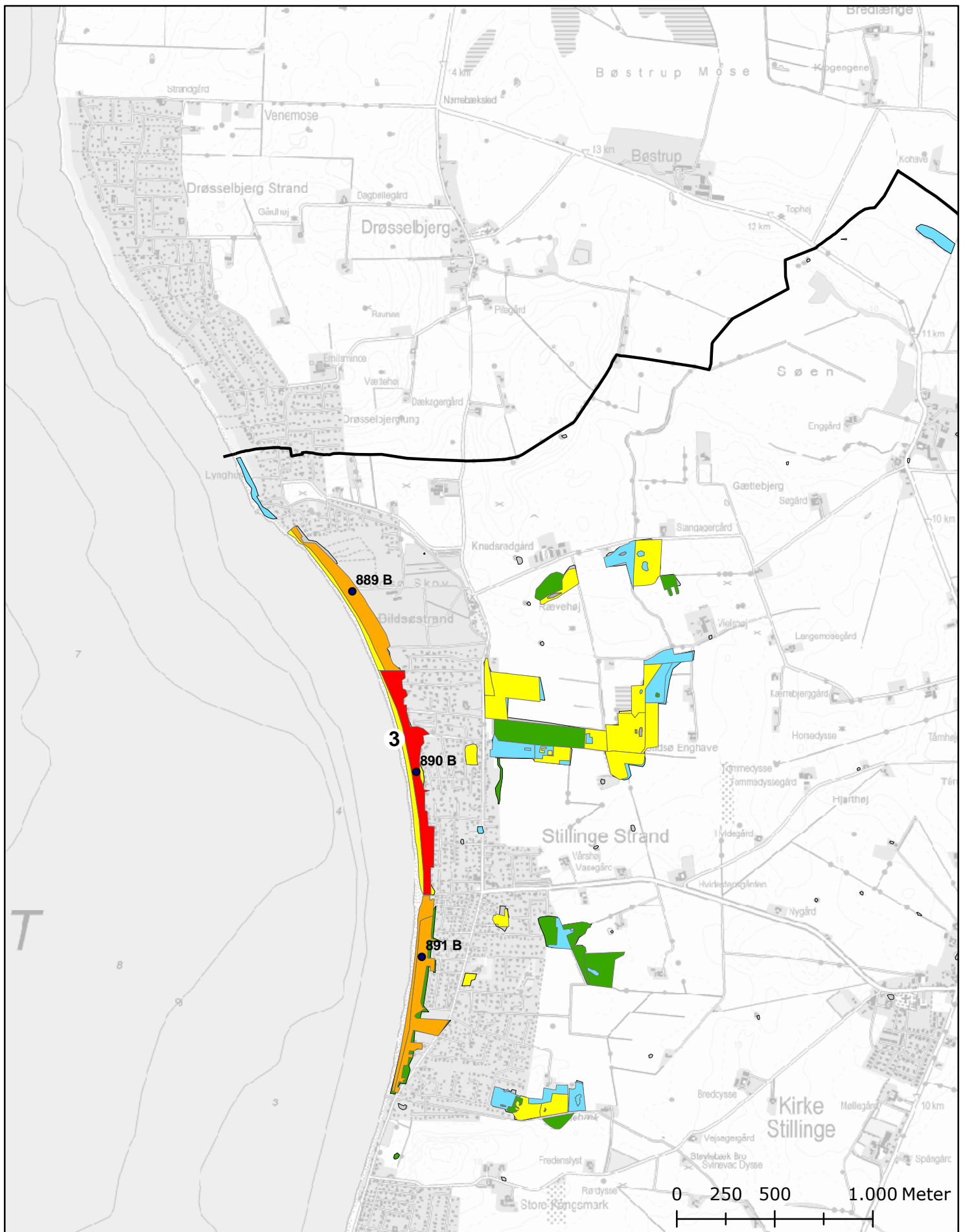


Kortbilag 4. Botanik, værdiklasser

Røde rektangler med nr. refererer til detailkort

— Kommunegrænse





Kortbilag 4.1 Botanik: Værdiklasser og trusselsklasser

Lokalitetsnumre refererer til tekstbeskrivelser i rapporten

1:25.000

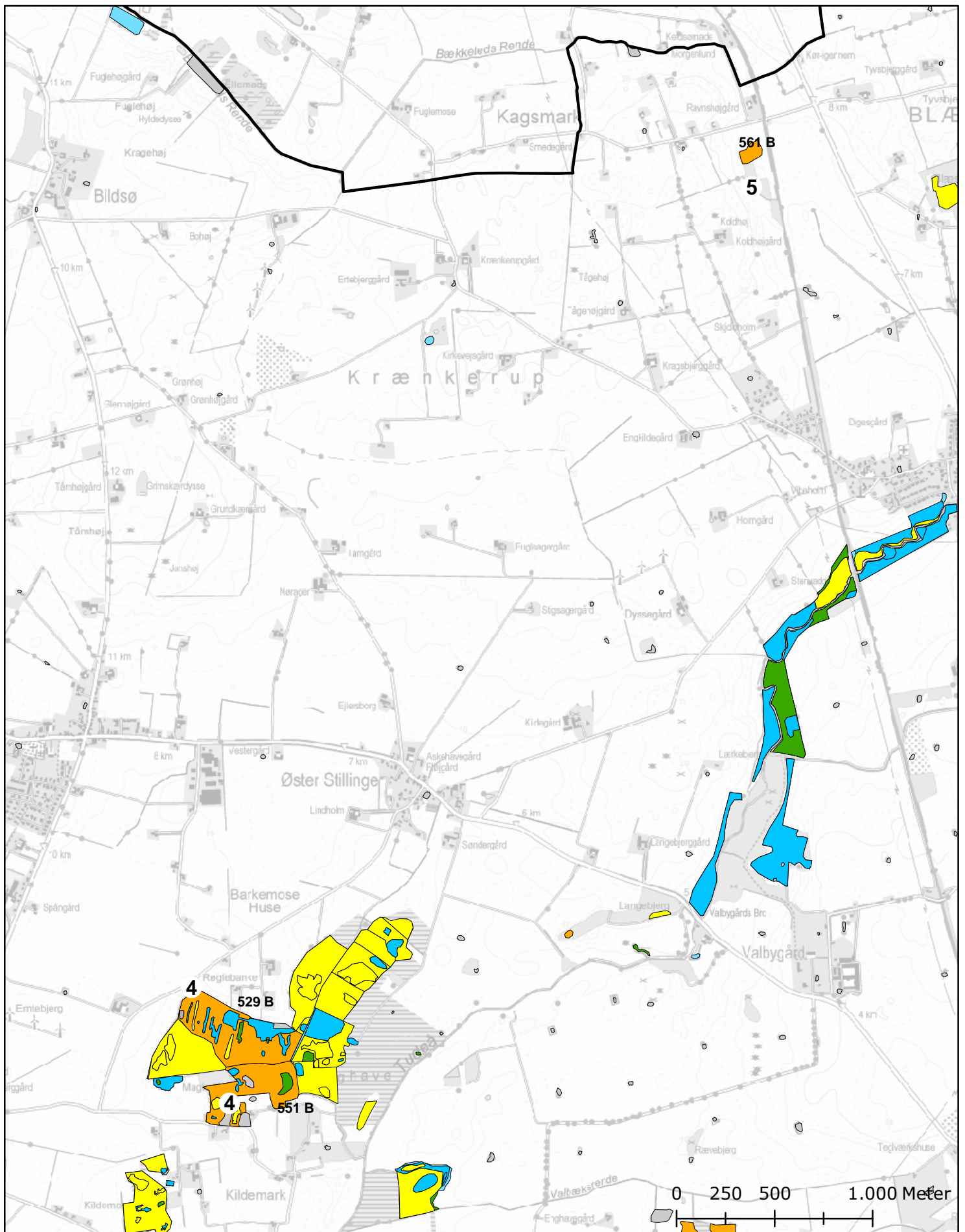
Copyright KMS

Værdiklasser

- | | |
|--|---|
| ■ 1 Meget stor værdi | ■ 4 Ringe værdi |
| ■ 2 Stor værdi | ■ 5 Meget ringe værdi |
| ■ 3 Udmærket værdi | ■ Utilstrækkelige oplysninger |

Trusselsklasser

- | | |
|-----------------|-----------------|
| ① Ikke truet | ④ Markant truet |
| ② Mindre truet | ⑤ Stærkt truet |
| ③ Moderat truet | |



Kortbilag 4.2 Botanik: Værdiklasser og trusselsklasser

Lokalitetsnumre refererer til tekstbeskrivelser i rapporten

1:25.000

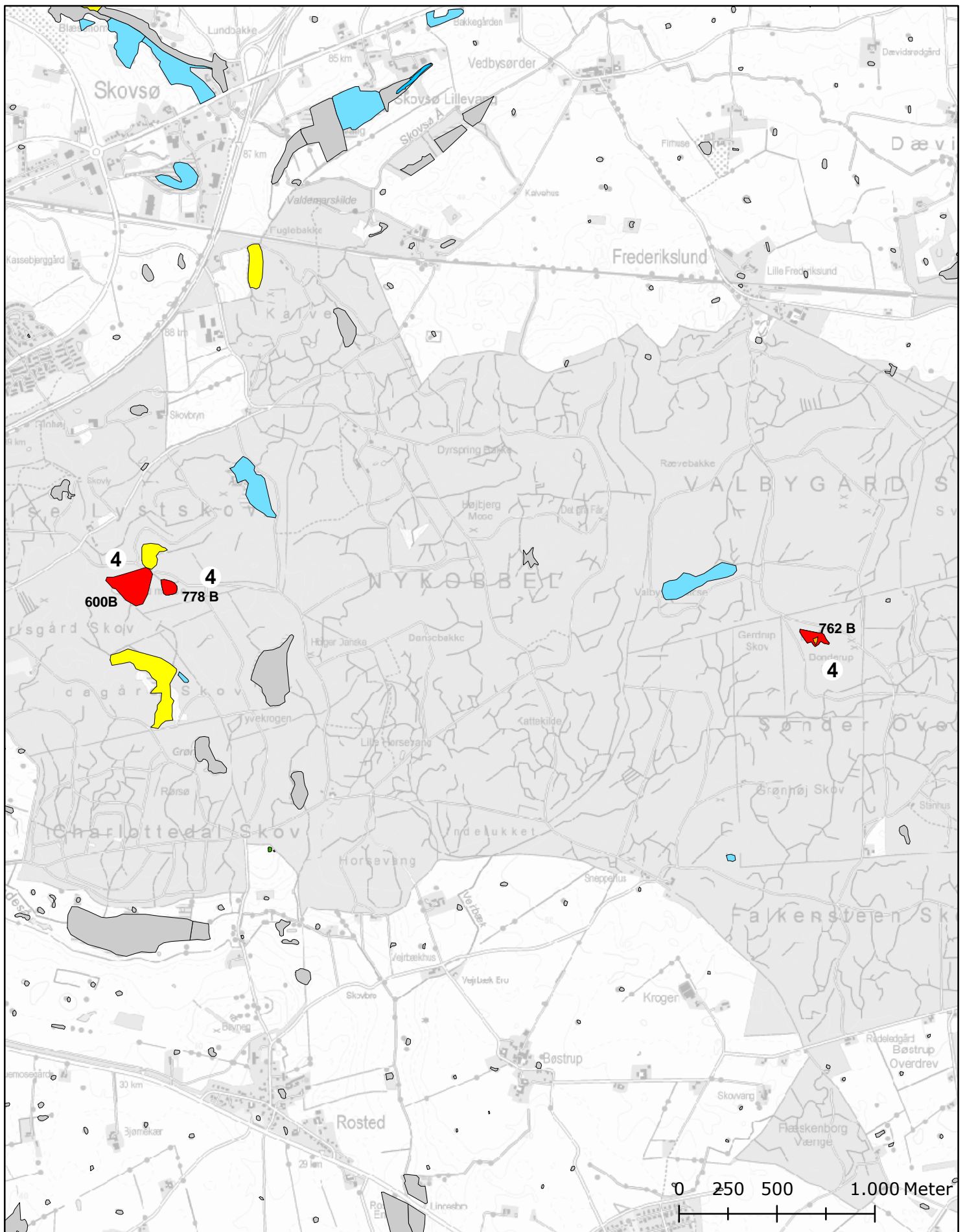
Copyright KMS

Værdiklasser

- | | |
|--|--|
| ■ 1 Meget stor værdi | ■ 4 Ringe værdi |
| ■ 2 Stor værdi | ■ 5 Meget ringe værdi |
| ■ 3 Udmærket værdi | ■ Utilstrækkelige oplysninger |

Trusselsklasser

- | | |
|-----------------|-----------------|
| ① Ikke truet | ④ Markant truet |
| ② Mindre truet | ⑤ Stærkt truet |
| ③ Moderat truet | |



Kortbilag 4.3 Botanik: Værdiklasser og trusselsklasser

Lokalitetsnumre refererer til tekstbeskrivelser i rapporten

1:25.000

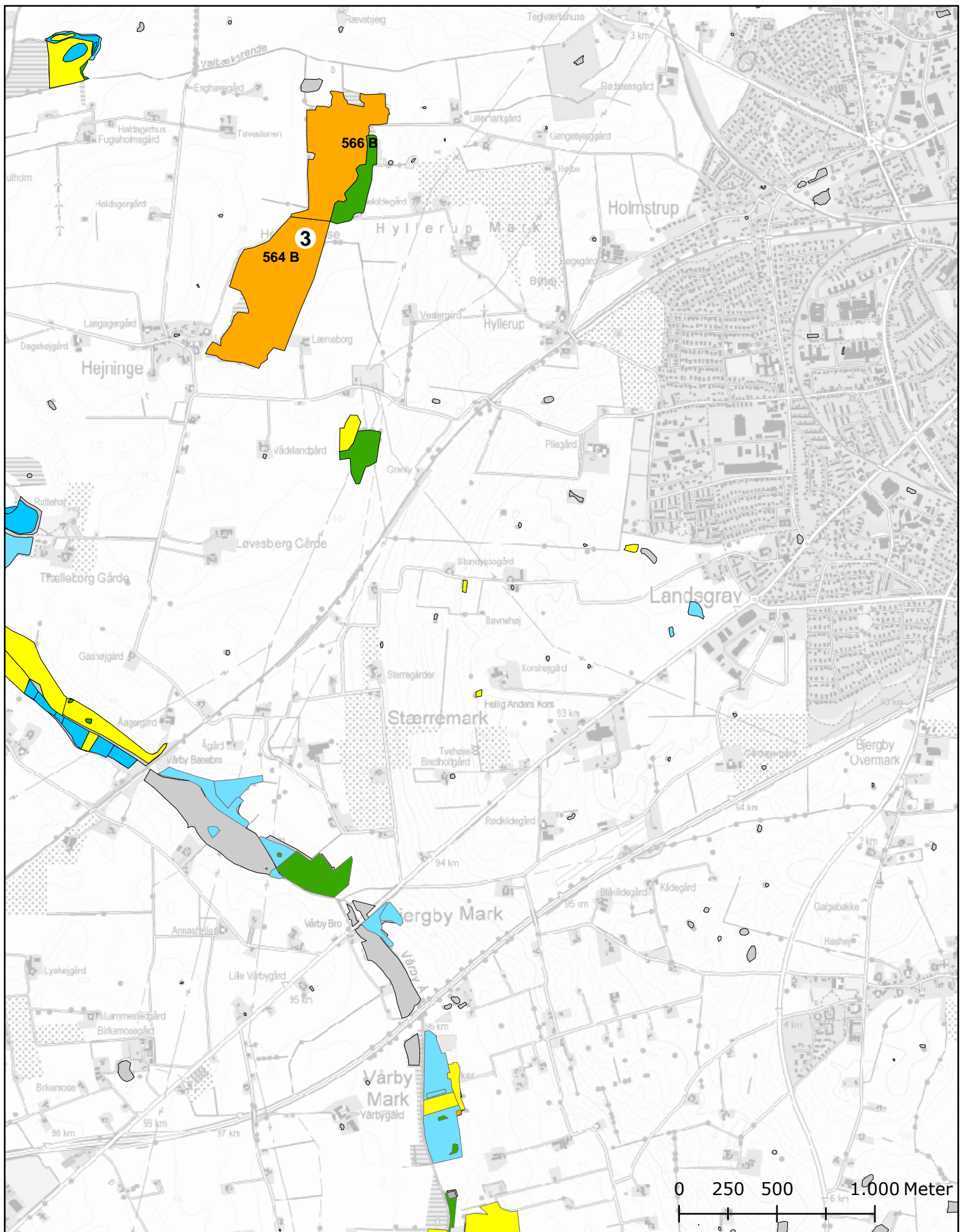
Copyright KMS

Værdiklasser

- 1 Meget stor værdi
- 2 Stor værdi
- 3 Udmærket værdi
- 4 Ringe værdi
- 5 Meget ringe værdi
- Utilstrækkelige oplysninger

Trusselsklasser

- ① Ikke truet
- ② Mindre truet
- ③ Moderat truet
- ④ Markant truet
- ⑤ Stærkt truet



Kortbilag 4.4 Botanik: Værdiklasser og trusselsklasser

Lokalitetsnumre refererer til tekstbeskrivelser i rapporten

1:25.000

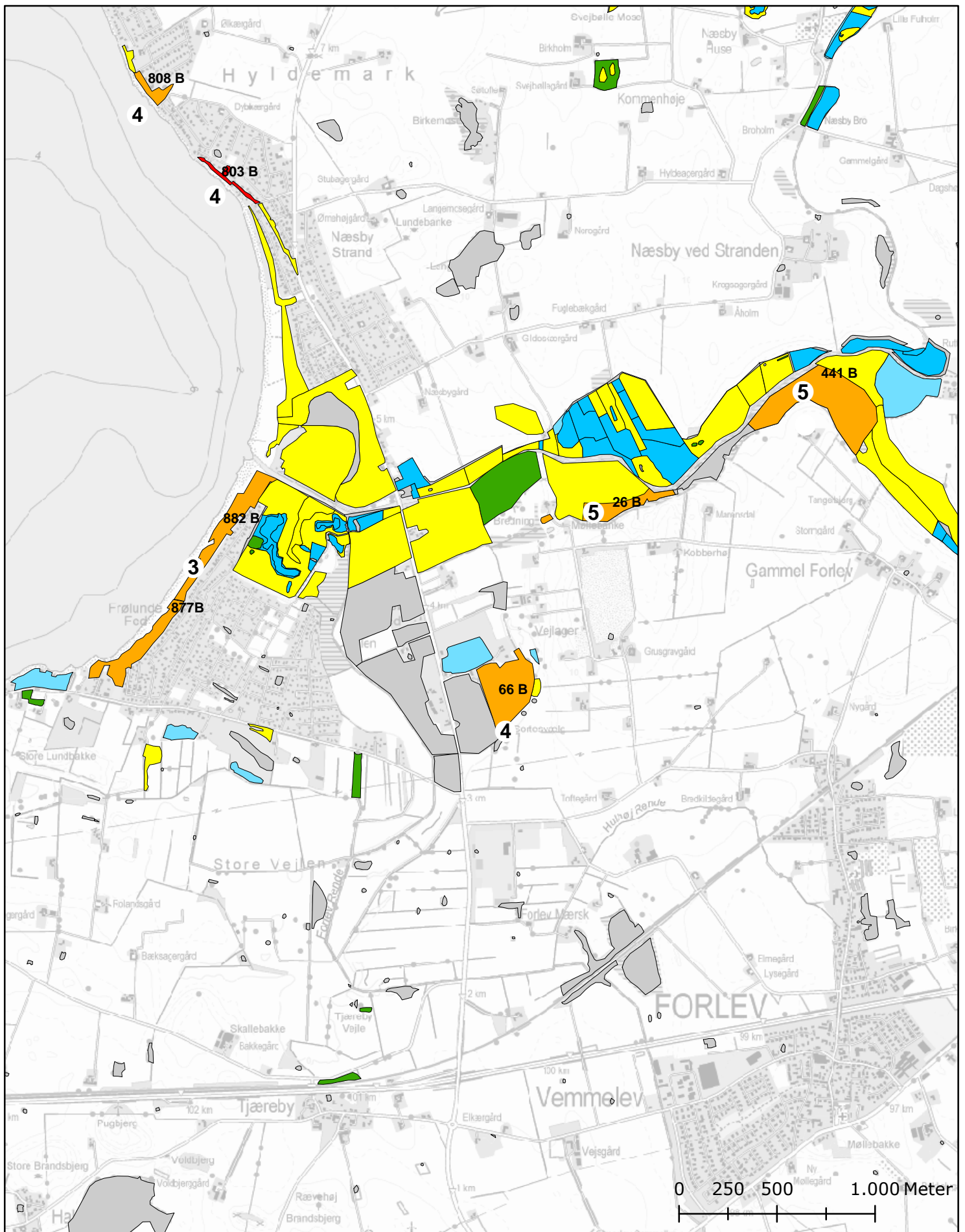
Copyright KMS

Værdiklasser

- | | |
|--|---|
| ■ 1 Meget stor værdi | ■ 4 Ringe værdi |
| ■ 2 Stor værdi | ■ 5 Meget ringe værdi |
| ■ 3 Udmærket værdi | ■ Utilstrækkelige oplysninger |

Trusselsklasser

- | | |
|-----------------|-----------------|
| ① Ikke truet | ④ Markant truet |
| ② Mindre truet | ⑤ Stærkt truet |
| ③ Moderat truet | |



Kortbilag 4.5 Botanik: Værdiklasser og trusselsklasser

Lokalitetsnumre refererer til tekstbeskrivelser i rapporten

1:25.000

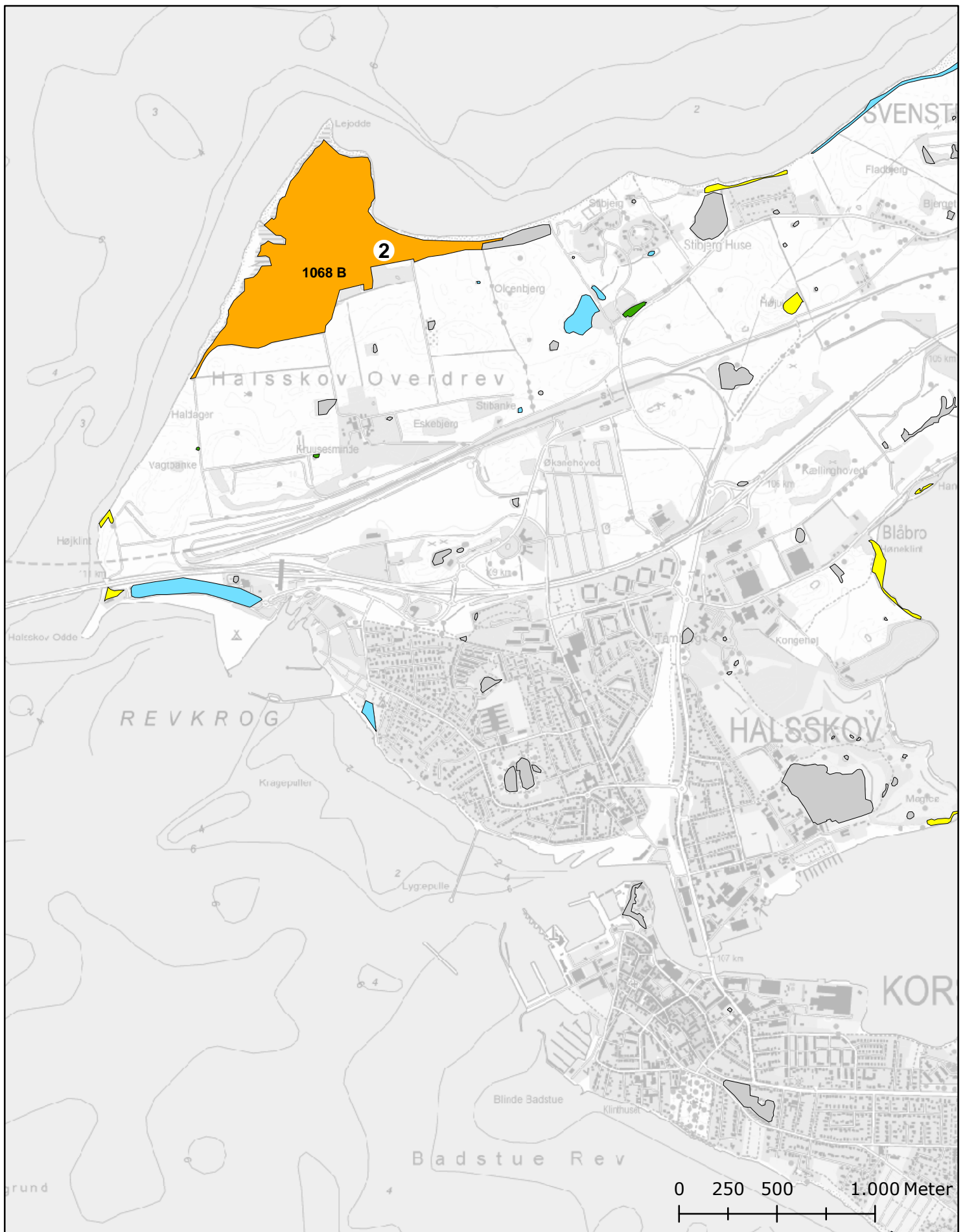
Copyright KMS

Værdiklasser

- 1 Meget stor værdi
- 2 Stor værdi
- 3 Udmærket værdi
- 4 Ringe værdi
- 5 Meget ringe værdi
- Utilstrækkelige oplysninger

Trusselsklasser

- ① Ikke truet
- ② Mindre truet
- ③ Moderat truet
- ④ Markant truet
- ⑤ Stærkt truet



Kortbilag 4.6 Botanik: Værdiklasser og trusselsklasser

Lokalitetsnumre refererer til tekstbeskrivelser i rapporten

1:25.000

Copyright KMS

Værdiklasser

- | | |
|--|---|
| ■ 1 Meget stor værdi | ■ 4 Ringe værdi |
| ■ 2 Stor værdi | ■ 5 Meget ringe værdi |
| ■ 3 Udmærket værdi | ■ Utilstrækkelige oplysninger |

Trusselsklasser

- | | |
|-----------------|-----------------|
| ① Ikke truet | ④ Markant truet |
| ② Mindre truet | ⑤ Stærkt truet |
| ③ Moderat truet | |



Kortbilag 4.7 Botanik: Værdiklasser og trusselsklasser

Lokalitetsnumre refererer til tekstbeskrivelser i rapporten

1:25.000

Copyright KMS

Værdiklasser

- 1 Meget stor værdi
- 2 Stor værdi
- 3 Udmærket værdi
- 4 Ringe værdi
- 5 Meget ringe værdi
- Utilstrækkelige oplysninger

Trusselsklasser

- ① Ikke truet
- ② Mindre truet
- ③ Moderat truet
- ④ Markant truet
- ⑤ Stærkt truet



Kortbilag 4.8 Botanik: Værdiklasser og trusselsklasser

Lokalitetsnumre refererer til tekstbeskrivelser i rapporten

1:25.000

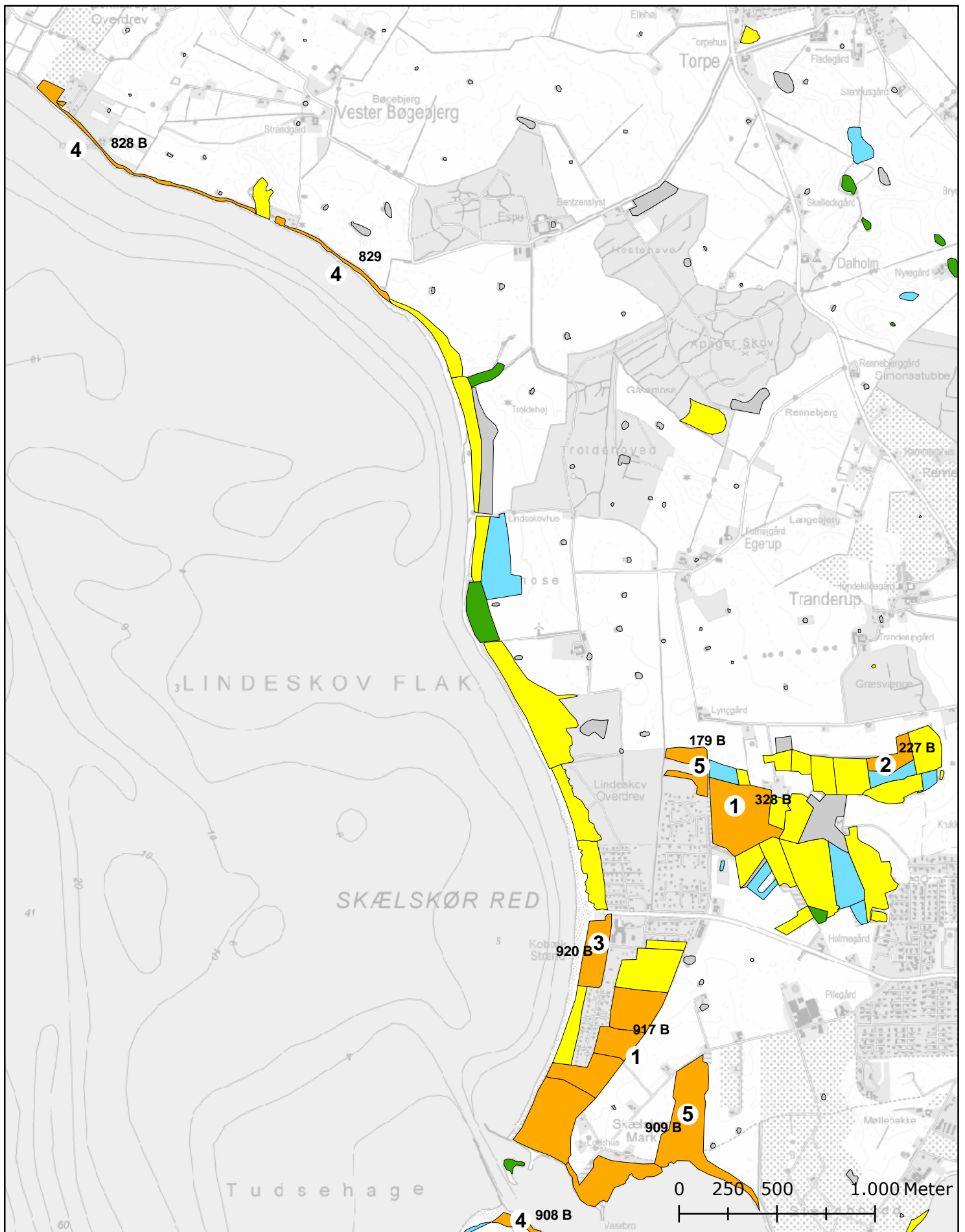
Copyright KMS

Værdiklasser

- | | |
|--|---|
| ■ 1 Meget stor værdi | ■ 4 Ringe værdi |
| ■ 2 Stor værdi | ■ 5 Meget ringe værdi |
| ■ 3 Udmærket værdi | ■ Utilstrækkelige oplysninger |

Trusselsklasser

- | | |
|-----------------|-----------------|
| ① Ikke truet | ④ Markant truet |
| ② Mindre truet | ⑤ Stærkt truet |
| ③ Moderat truet | |



Kortbilag 4.9 Botanik: Værdiklasser og trusselsklasser

Lokalitetsnumre refererer til tekstbeskrivelser i rapporten

1:25.000

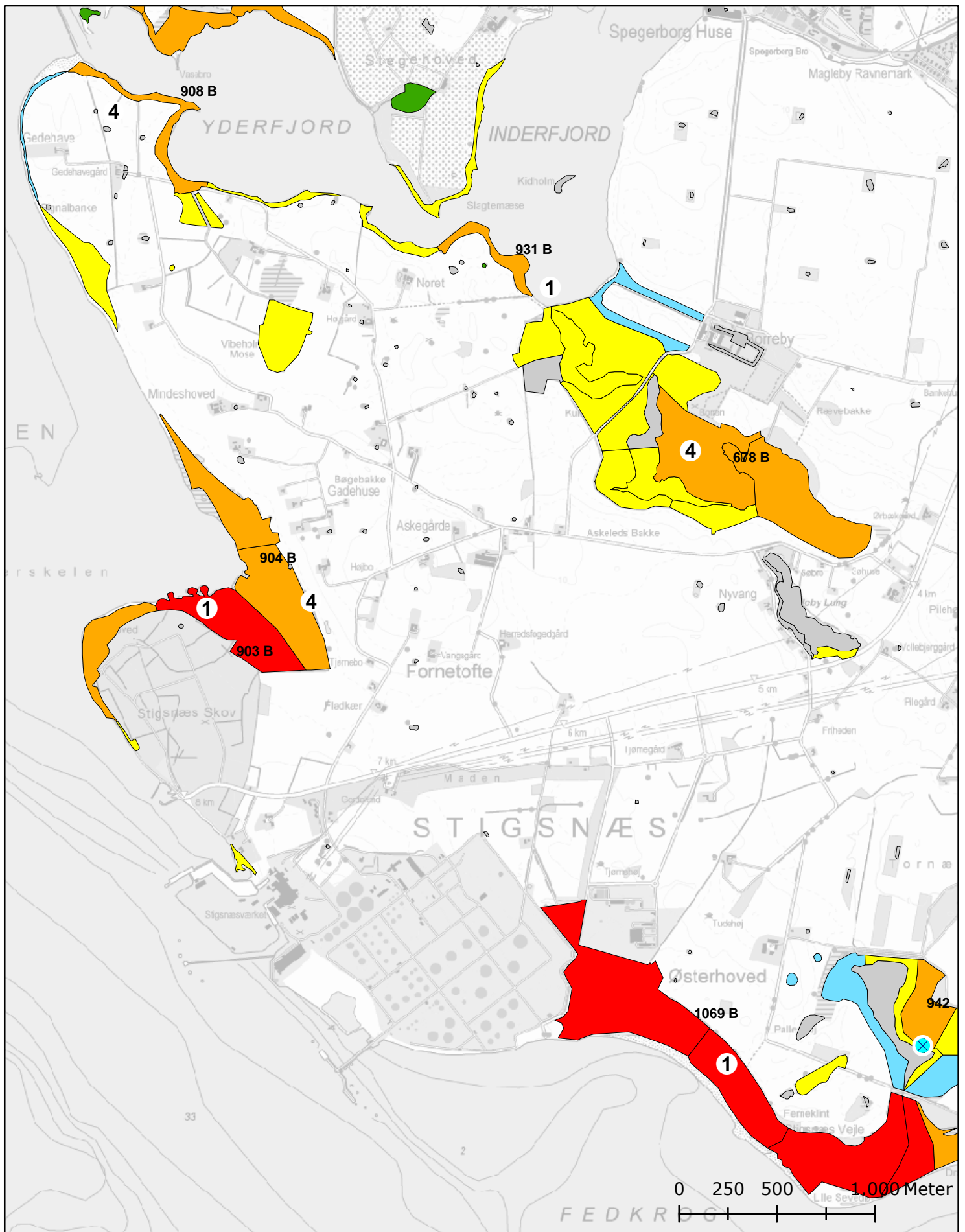
Copyright KMS

Værdiklasser

- | | |
|--|---|
| ■ 1 Meget stor værdi | ■ 4 Ringe værdi |
| ■ 2 Stor værdi | ■ 5 Meget ringe værdi |
| ■ 3 Udmærket værdi | ■ Utilstrækkelige oplysninger |

Trusselsklasser

- | | |
|-----------------|-----------------|
| ① Ikke truet | ④ Markant truet |
| ② Mindre truet | ⑤ Stærkt truet |
| ③ Moderat truet | |



Kortbilag 4.10 Botanik: Værdiklasser og trusselsklasser

Lokalitetsnumre refererer til tekstbeskrivelser i rapporten

1:25.000

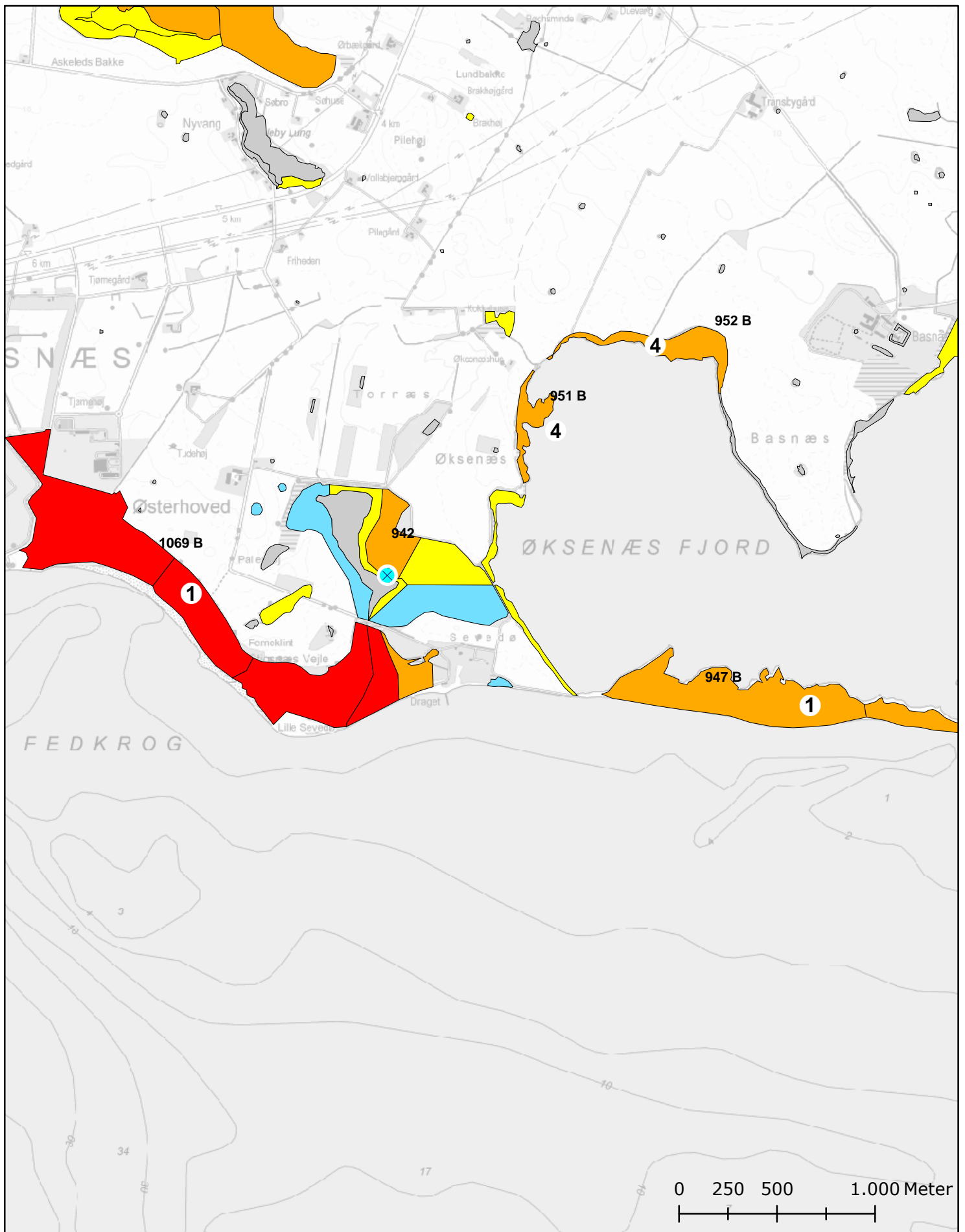
Copyright KMS

Værdiklasser

- 1 Meget stor værdi
- 2 Stor værdi
- 3 Udmærket værdi
- 4 Ringe værdi
- 5 Meget ringe værdi
- Utilstrækkelige oplysninger

Trusselsklasser

- ① Ikke truet
- ② Mindre truet
- ③ Moderat truet
- ④ Markant truet
- ⑤ Stærkt truet



Kortbilag 4.11 Botanik: Værdiklasser og trusselsklasser

Lokalitetsnumre refererer til tekstbeskrivelser i rapporten

1:25.000

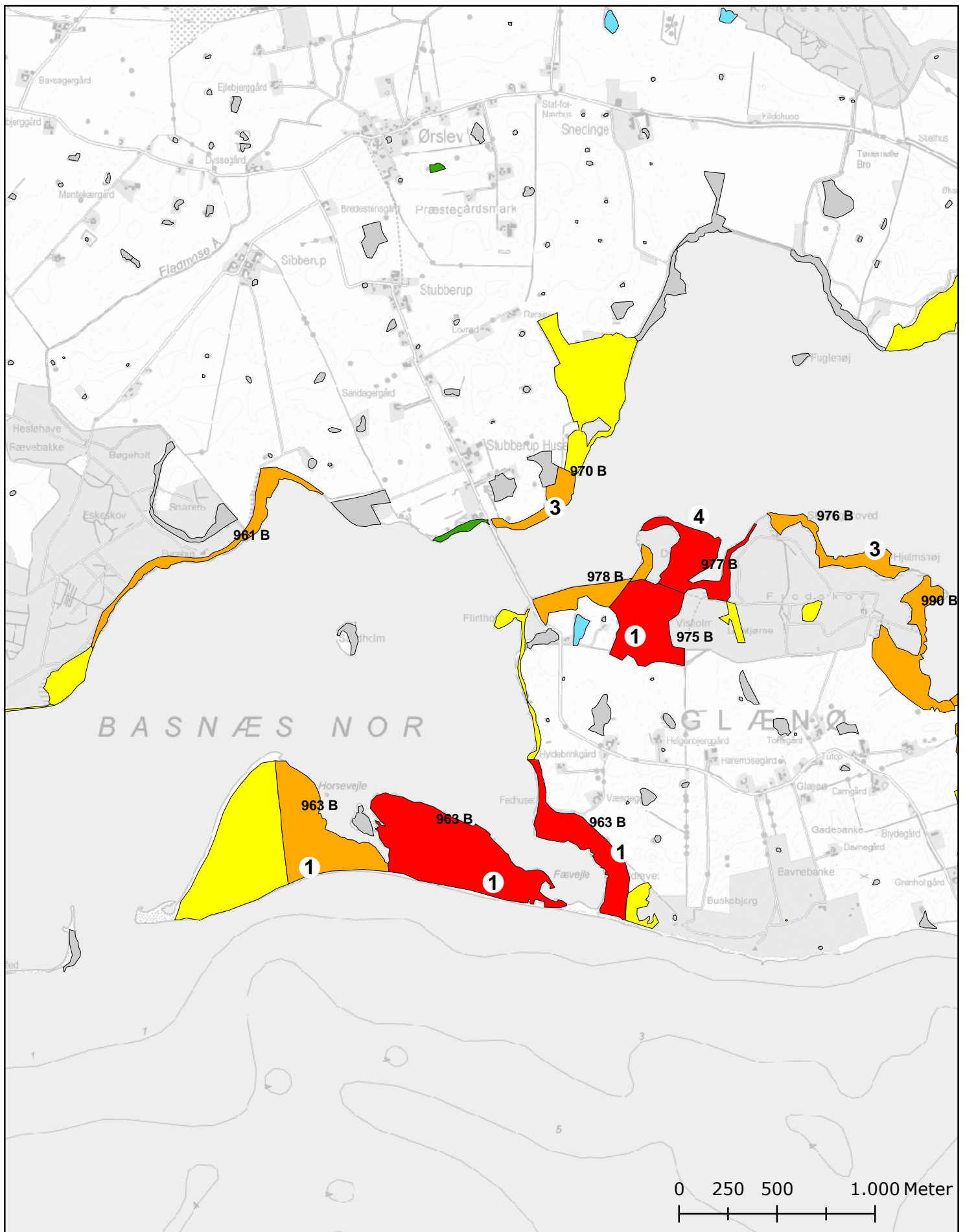
Copyright KMS

Værdiklasser

- | | |
|--|---|
| ■ 1 Meget stor værdi | ■ 4 Ringe værdi |
| ■ 2 Stor værdi | ■ 5 Meget ringe værdi |
| ■ 3 Udmærket værdi | ■ Utilstrækkelige oplysninger |

Trusselsklasser

- | | |
|-----------------|-----------------|
| ① Ikke truet | ④ Markant truet |
| ② Mindre truet | ⑤ Stærkt truet |
| ③ Moderat truet | |



Kortbilag 4.12 Botanik: Værdiklasser og trusselsklasser

Lokalitetsnumre refererer til tekstbeskrivelser i rapporten

1:25.000

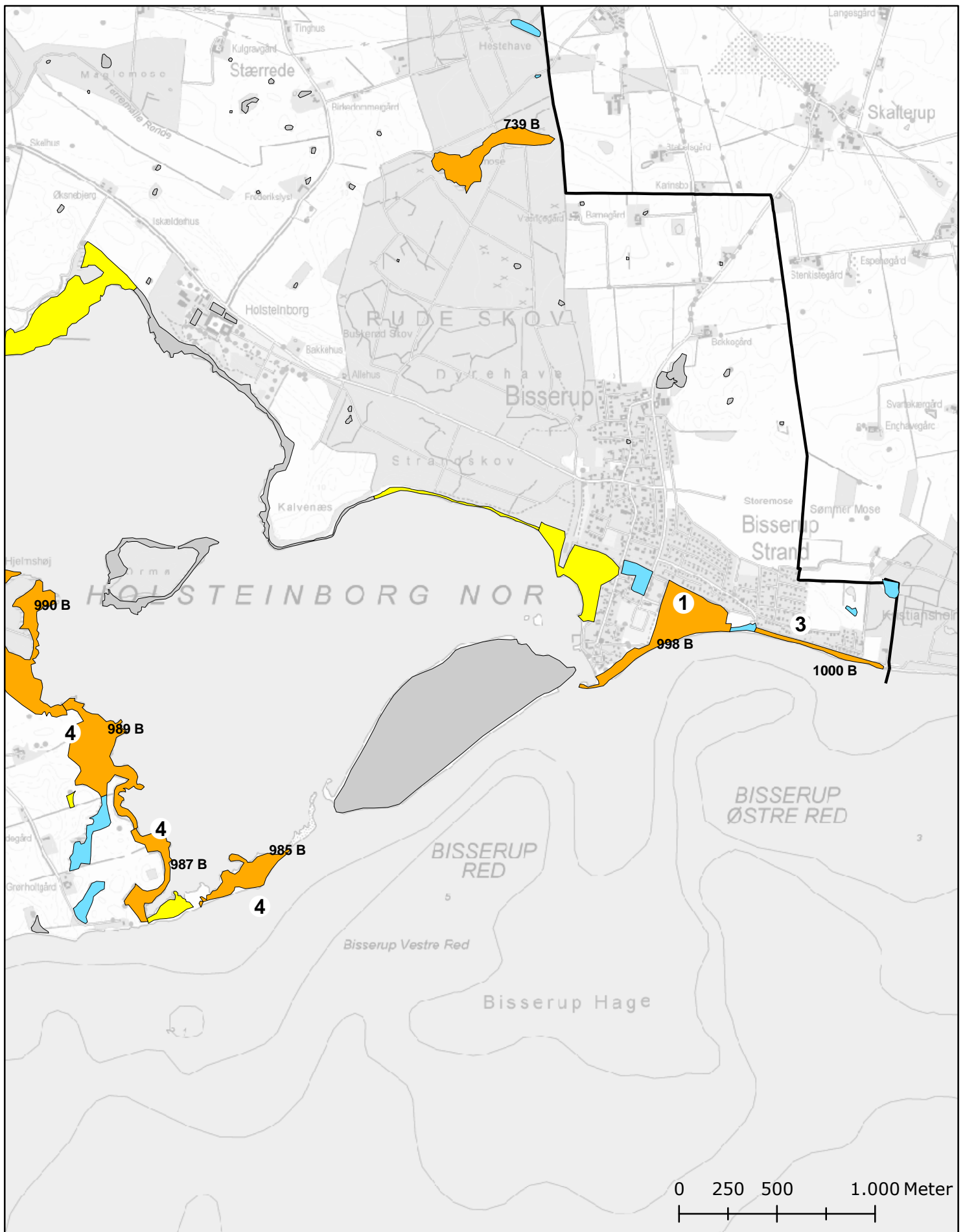
Copyright KMS

Værdiklasser

- 1 Meget stor værdi
- 2 Stor værdi
- 3 Udmærket værdi
- 4 Ringe værdi
- 5 Meget ringe værdi
- Utilstrækkelige oplysninger

Trusselsklasser

- ① Ikke truet
- ② Mindre truet
- ③ Moderat truet
- ④ Markant truet
- ⑤ Stærkt truet



Kortbilag 4.13 Botanik: Værdiklasser og trusselsklasser

Lokalitetsnumre refererer til tekstbeskrivelser i rapporten

1:25.000

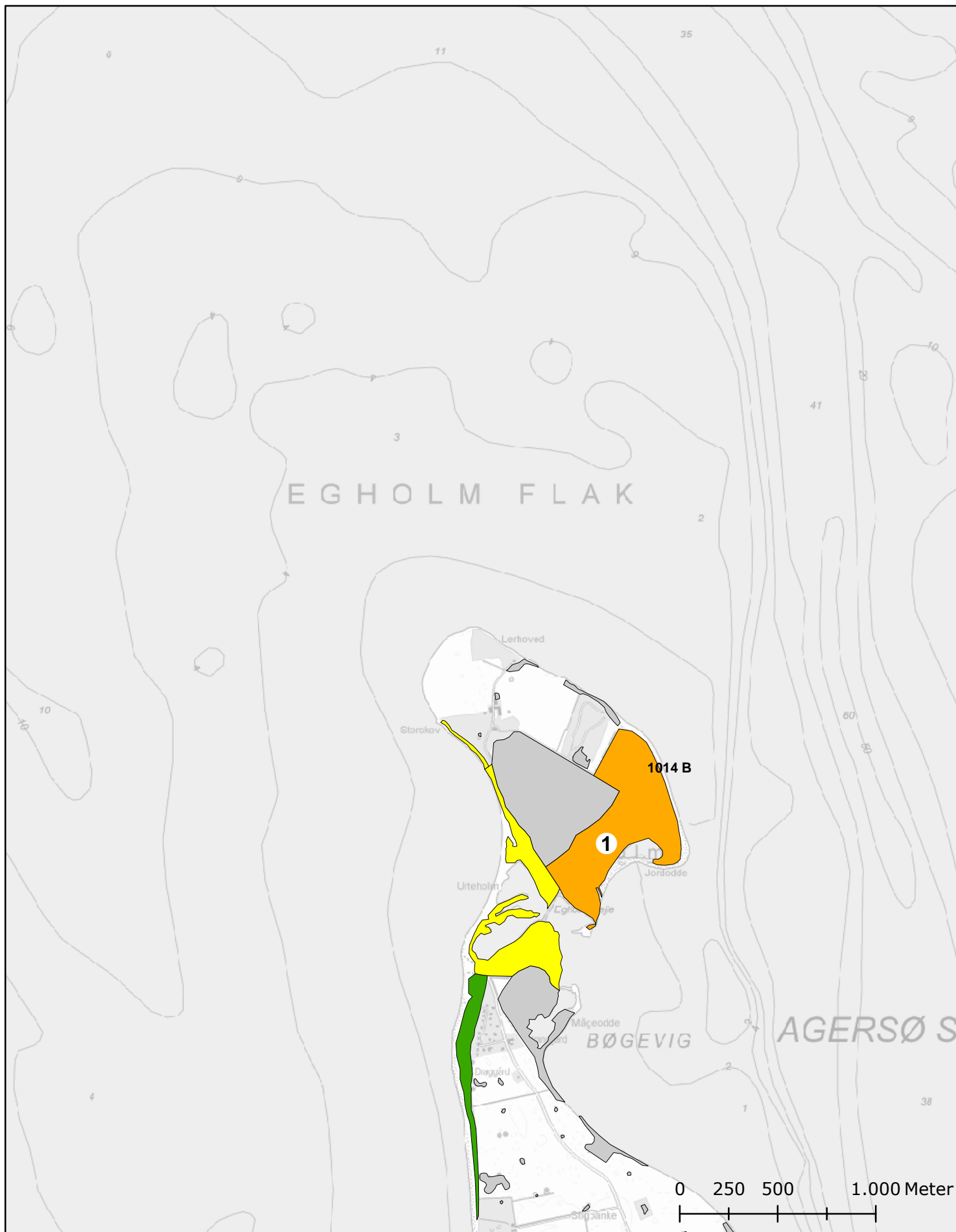
Copyright KMS

Værdiklasser

- | | |
|--|---|
| ■ 1 Meget stor værdi | ■ 4 Ringe værdi |
| ■ 2 Stor værdi | ■ 5 Meget ringe værdi |
| ■ 3 Udmærket værdi | ■ Utilstrækkelige oplysninger |

Trusselsklasser

- | | |
|-----------------|-----------------|
| ① Ikke truet | ④ Markant truet |
| ② Mindre truet | ⑤ Stærkt truet |
| ③ Moderat truet | |



Kortbilag 4.14 Botanik: Værdiklasser og trusselsklasser

Lokalitetsnumre refererer til tekstbeskrivelser i rapporten

1:25.000

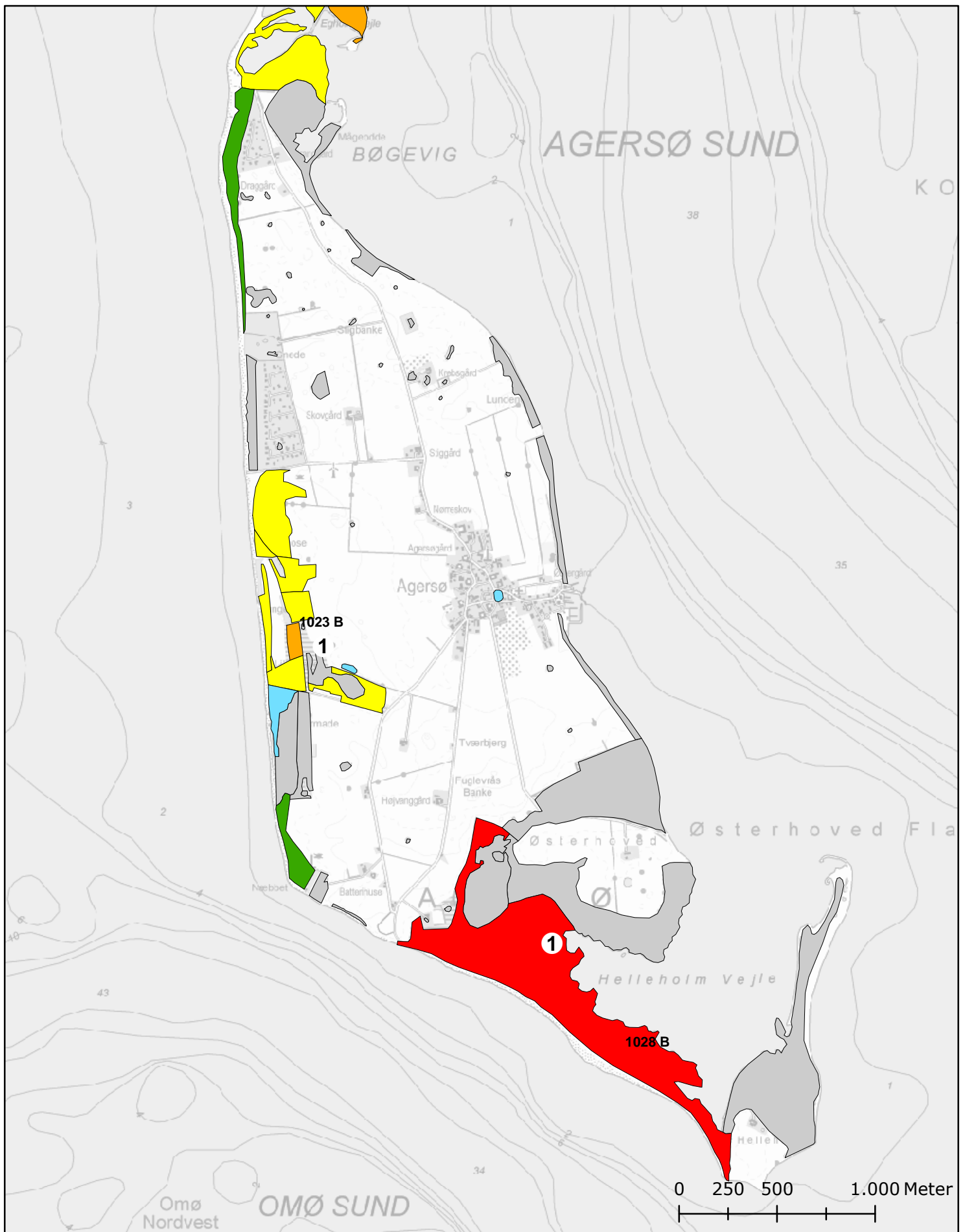
Copyright KMS

Værdiklasser

- | | |
|--|---|
| ■ 1 Meget stor værdi | ■ 4 Ringe værdi |
| ■ 2 Stor værdi | ■ 5 Meget ringe værdi |
| ■ 3 Udmærket værdi | ■ Utilstrækkelige oplysninger |

Trusselsklasser

- | | |
|-----------------|-----------------|
| ① Ikke truet | ④ Markant truet |
| ② Mindre truet | ⑤ Stærkt truet |
| ③ Moderat truet | |



Kortbilag 4.15 Botanik: Værdiklasser og trusselsklasser

Lokalitetsnumre refererer til tekstbeskrivelser i rapporten

1:25.000

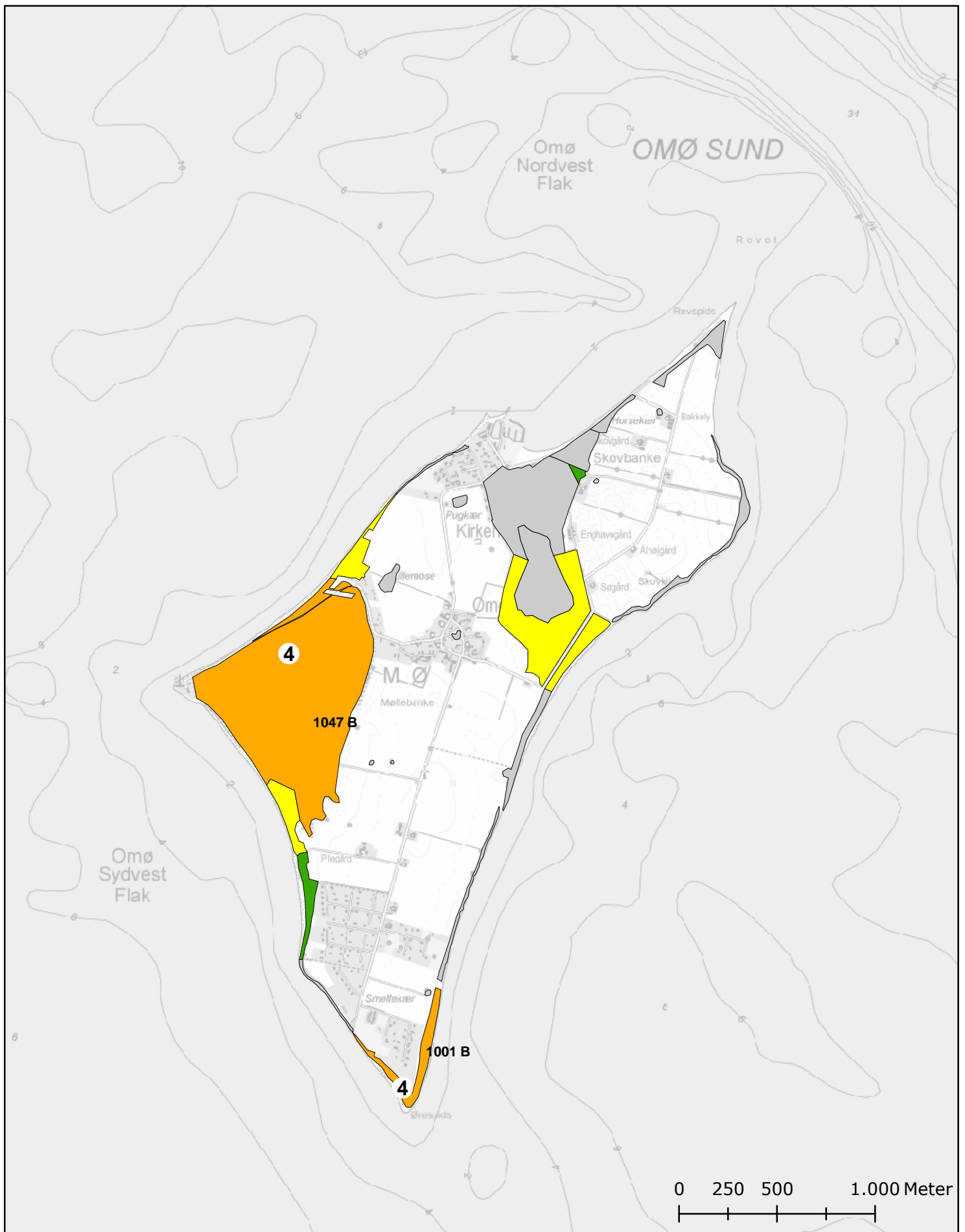
Copyright KMS

Værdiklasser

- | | |
|--|---|
| ■ 1 Meget stor værdi | ■ 4 Ringe værdi |
| ■ 2 Stor værdi | ■ 5 Meget ringe værdi |
| ■ 3 Udmærket værdi | ■ Utilstrækkelige oplysninger |

Trusselsklasser

- | | |
|-----------------|-----------------|
| ① Ikke truet | ④ Markant truet |
| ② Mindre truet | ⑤ Stærkt truet |
| ③ Moderat truet | |



Kortbilag 4.16 Botanik: Værdiklasser og trusselsklasser

Lokalitetsnumre refererer til tekstbeskrivelser i rapporten

1:25.000

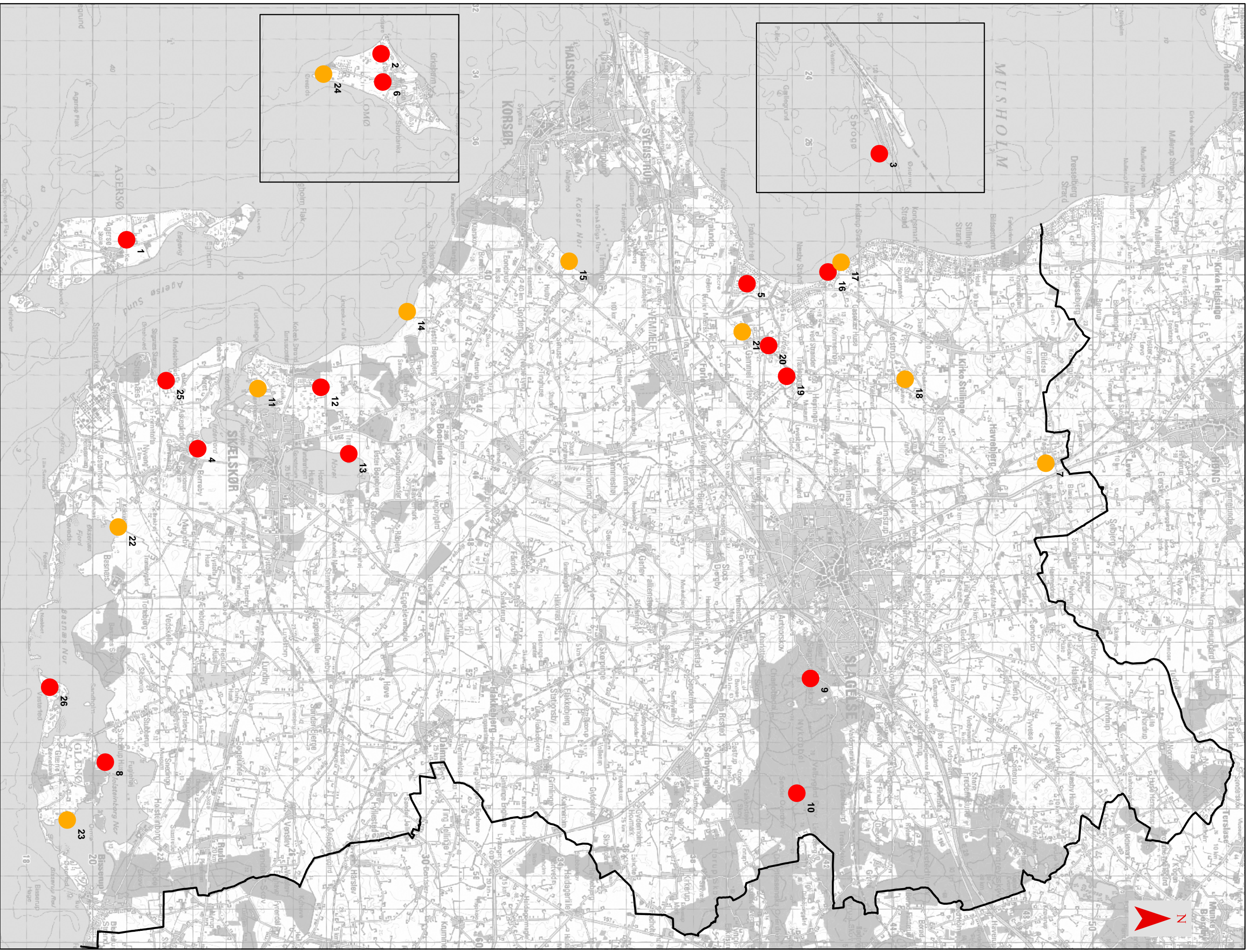
Copyright KMS

Værdiklasser

- | | |
|--|---|
| ■ 1 Meget stor værdi | ■ 4 Ringe værdi |
| ■ 2 Stor værdi | ■ 5 Meget ringe værdi |
| ■ 3 Udmærket værdi | ■ Utilstrækkelige oplysninger |

Trusselsklasser

- | | |
|-----------------|-----------------|
| ① Ikke truet | ④ Markant truet |
| ② Mindre truet | ⑤ Stærkt truet |
| ③ Moderat truet | |



Korbilag 5. Prioriterede lokaliteter

Lokalitetsnumre refererer til tekstbeskrivelse i rapporten.

- Meget høj prioritet
- Høj prioritet

_____ Kommunegrænse

Slagelse Kommune
Teknik og Miljø
Miljø og Natur
Dahlsvej 3
4220 Korsør

www.slagelse.dk

December 2009
Redaktion: Naturgruppen
Design: Teknik og Miljø/NFN
Tryk: Slagelse Kommune

