



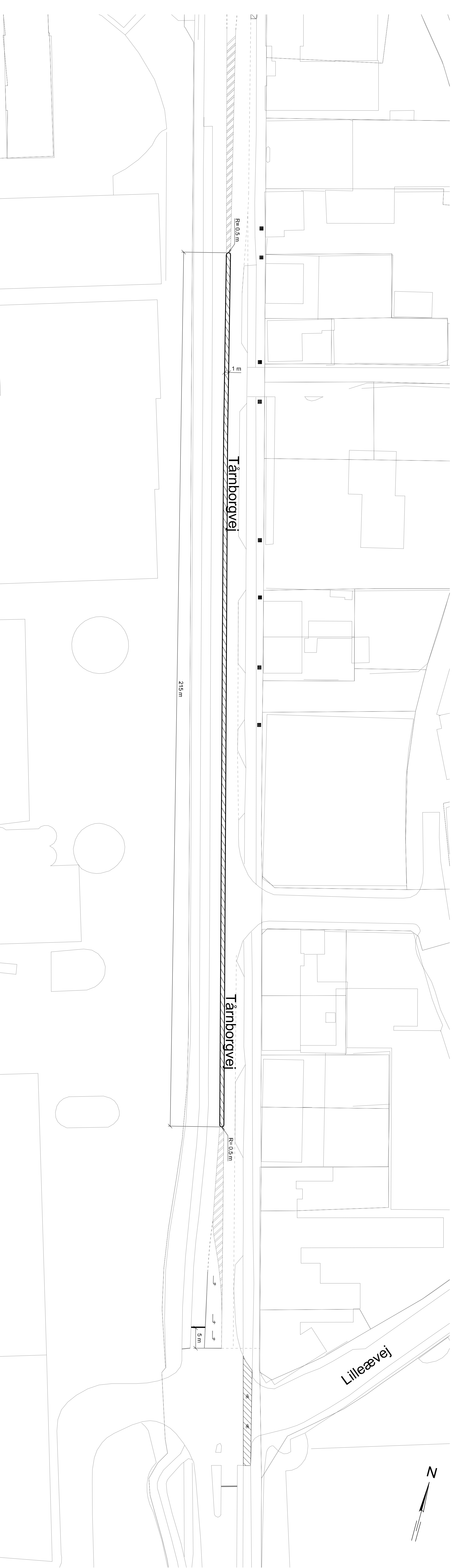


Noter:

Alle ubenævnte mål er i m.
Eksisterende afmærkning er udelukkende illustrativ og er ikke målfast.

Signatur:

-  Ny midtervulst
-  Blåt cykelfelt
-  Ny stoppline
-  Opmærksomhedsstelt



Rev.	Rettelser	Dato	Signat.	Kontor	Godk.
0.2	Diverse rettelser	03.07.2009	MGR	KIRJ	LOBK

Tårnborgrvej, Slagelse Kommune					
Trafiksikkerhedsarbejder på Tårnborgrvej					
Skitseprojekt					
Plantegning 2					
Proj.	LOBK	Trasport	MGR	Kontor	ALP
				Godk.	LOBK
				Signat.	30.06.2009
				Dato	1.400
				Rev.	0.1
Slagelse Kommune					
				COWI	71421-101
					0.1